

**СВЕДЕНИЯ О ГРАНИЦАХ НАСЕЛЕННЫХ ПУНКТОВ (В ТОМ
ЧИСЛЕ ГРАНИЦАХ ОБРАЗУЕМЫХ НАСЕЛЕННЫХ ПУНКТОВ)**

(предусмотренные п. 3.1 ст. 19, п. 5.1 ст. 23 и п. 6.1 ст. 30
Градостроительного кодекса Российской Федерации)

ОПИСАНИЕ МЕСТОПОЛОЖЕНИЯ ГРАНИЦ

Граница населенного пункта п.Беловский Беловского сельсовета Троицкого района Алтайского края

(наименование объекта местоположение границ, которого описано (далее - объект)

Раздел 1

Сведения об объекте		
№ п/п	Характеристики объекта	Описание характеристик
1	2	3
1	Местоположение объекта	<i>Российская Федерация, Алтайский край, р-н Троицкий, с/с Беловский, п Беловский</i>
2	Площадь объекта \pm величина погрешности определения площади (P \pm Дельта P)	<i>4015131кв.м. \pm 717кв.м.</i>
3	Иные характеристики объекта	

Раздел 2

Сведения о местоположении границ объекта					
1. Система координат <i>МСК-22, зона 3</i>					
2. Сведения о характерных точках границ объекта					
Обозначение характерных точек границ	Координаты, м		Метод определения координат характерной точки	Средняя квадратическая погрешность положения характерной точки (Mt), м	Описание обозначения точки на местности (при наличии)
	X	Y			
1	2	3	4	5	6
<i>Часть №1</i>					
1	550898,65	3243008,03	<i>Картометрический метод</i>	1,00	<i>не закреплена</i>
2	550975,87	3243116,39	<i>Картометрический метод</i>	1,00	<i>не закреплена</i>
3	551018,33	3243203,33	<i>Картометрический метод</i>	1,00	<i>не закреплена</i>
4	551057,34	3243262,12	<i>Картометрический метод</i>	1,00	<i>не закреплена</i>
5	551149,93	3243428,56	<i>Картометрический метод</i>	1,00	<i>не закреплена</i>
6	551121,59	3243442,73	<i>Картометрический метод</i>	1,00	<i>не закреплена</i>
7	551118,48	3243444,21	<i>Картометрический метод</i>	1,00	<i>не закреплена</i>
8	551150,20	3243520,49	<i>Картометрический метод</i>	1,00	<i>не закреплена</i>
9	551198,13	3243515,78	<i>Картометрический метод</i>	1,00	<i>не закреплена</i>
10	551216,08	3243547,49	<i>Картометрический метод</i>	1,00	<i>не закреплена</i>
11	551204,79	3243648,15	<i>Картометрический метод</i>	1,00	<i>не закреплена</i>
12	551211,75	3243700,99	<i>Картометрический метод</i>	1,00	<i>не закреплена</i>
13	551208,28	3243751,73	<i>Картометрический метод</i>	1,00	<i>не закреплена</i>
14	551180,47	3243790,13	<i>Картометрический метод</i>	1,00	<i>не закреплена</i>
15	551167,44	3243796,43	<i>Картометрический метод</i>	1,00	<i>не закреплена</i>
16	551187,23	3243835,68	<i>Картометрический метод</i>	1,00	<i>не закреплена</i>
17	551259,98	3244030,34	<i>Картометрический метод</i>	1,00	<i>не закреплена</i>
18	551268,63	3244072,20	<i>Картометрический метод</i>	1,00	<i>не закреплена</i>
19	551251,82	3244127,59	<i>Картометрический метод</i>	1,00	<i>не закреплена</i>
20	551216,41	3244199,10	<i>Картометрический метод</i>	1,00	<i>не закреплена</i>
21	551252,67	3244174,11	<i>Картометрический метод</i>	1,00	<i>не закреплена</i>
22	551270,37	3244161,89	<i>Картометрический метод</i>	1,00	<i>не закреплена</i>
23	551284,80	3244152,93	<i>Картометрический метод</i>	1,00	<i>не закреплена</i>
24	551306,29	3244139,55	<i>Картометрический метод</i>	1,00	<i>не закреплена</i>
25	551340,43	3244118,58	<i>Картометрический метод</i>	1,00	<i>не закреплена</i>
26	551383,58	3244102,07	<i>Картометрический метод</i>	1,00	<i>не закреплена</i>
27	551421,10	3244087,81	<i>Картометрический метод</i>	1,00	<i>не закреплена</i>
28	551443,97	3244079,15	<i>Картометрический метод</i>	1,00	<i>не закреплена</i>
29	551444,28	3244084,38	<i>Картометрический метод</i>	1,00	<i>не закреплена</i>
30	551422,88	3244092,49	<i>Картометрический метод</i>	1,00	<i>не закреплена</i>
31	551385,36	3244106,75	<i>Картометрический метод</i>	1,00	<i>не закреплена</i>
32	551342,66	3244123,06	<i>Картометрический метод</i>	1,00	<i>не закреплена</i>
33	551308,75	3244143,93	<i>Картометрический метод</i>	1,00	<i>не закреплена</i>
34	551273,18	3244166,02	<i>Картометрический метод</i>	1,00	<i>не закреплена</i>
35	551255,51	3244178,23	<i>Картометрический метод</i>	1,00	<i>не закреплена</i>
36	551211,84	3244208,33	<i>Картометрический метод</i>	1,00	<i>не закреплена</i>
37	551200,78	3244230,67	<i>Картометрический метод</i>	1,00	<i>не закреплена</i>
38	551238,79	3244277,23	<i>Картометрический метод</i>	1,00	<i>не закреплена</i>
39	551241,34	3244279,19	<i>Картометрический метод</i>	1,00	<i>не закреплена</i>
40	551261,03	3244289,84	<i>Картометрический метод</i>	1,00	<i>не закреплена</i>
41	551303,23	3244291,31	<i>Картометрический метод</i>	1,00	<i>не закреплена</i>
42	551335,06	3244308,80	<i>Картометрический метод</i>	1,00	<i>не закреплена</i>
43	551370,26	3244346,16	<i>Картометрический метод</i>	1,00	<i>не закреплена</i>
44	551454,97	3244472,90	<i>Картометрический метод</i>	1,00	<i>не закреплена</i>
45	551511,08	3244520,87	<i>Картометрический метод</i>	1,00	<i>не закреплена</i>

Сведения о местоположении границ объекта

46	551732,35	3244916,35	Картометрический метод	1,00	не закреплена
47	551744,07	3244971,71	Картометрический метод	1,00	не закреплена
48	551655,50	3244976,74	Картометрический метод	1,00	не закреплена
49	551639,07	3244982,44	Картометрический метод	1,00	не закреплена
50	551621,60	3245000,54	Картометрический метод	1,00	не закреплена
51	551593,34	3245017,64	Картометрический метод	1,00	не закреплена
52	551560,32	3245029,74	Картометрический метод	1,00	не закреплена
53	551510,93	3245061,16	Картометрический метод	1,00	не закреплена
54	551487,99	3245008,54	Картометрический метод	1,00	не закреплена
55	551343,62	3244785,91	Картометрический метод	1,00	не закреплена
56	551318,18	3244757,32	Картометрический метод	1,00	не закреплена
57	551182,23	3244578,33	Картометрический метод	1,00	не закреплена
58	551135,17	3244524,03	Картометрический метод	1,00	не закреплена
59	551087,65	3244494,17	Картометрический метод	1,00	не закреплена
60	551056,88	3244441,23	Картометрический метод	1,00	не закреплена
61	551001,84	3244399,73	Картометрический метод	1,00	не закреплена
62	550952,32	3244374,97	Картометрический метод	1,00	не закреплена
63	550903,94	3244393,03	Картометрический метод	1,00	не закреплена
64	550891,27	3244400,95	Картометрический метод	1,00	не закреплена
65	550873,85	3244405,70	Картометрический метод	1,00	не закреплена
66	550851,45	3244406,16	Картометрический метод	1,00	не закреплена
67	550814,57	3244401,86	Картометрический метод	1,00	не закреплена
68	550797,64	3244403,23	Картометрический метод	1,00	не закреплена
69	550787,70	3244406,31	Картометрический метод	1,00	не закреплена
70	550796,47	3244449,14	Картометрический метод	1,00	не закреплена
71	550813,89	3244476,75	Картометрический метод	1,00	не закреплена
72	550864,34	3244498,69	Картометрический метод	1,00	не закреплена
73	550936,52	3244497,79	Картометрический метод	1,00	не закреплена
74	550946,70	3244584,22	Картометрический метод	1,00	не закреплена
75	550922,49	3244752,55	Картометрический метод	1,00	не закреплена
76	550911,56	3244769,51	Картометрический метод	1,00	не закреплена
77	550912,22	3244875,01	Картометрический метод	1,00	не закреплена
78	550873,42	3244960,17	Картометрический метод	1,00	не закреплена
79	550867,74	3244990,14	Картометрический метод	1,00	не закреплена
80	550862,57	3245027,38	Картометрический метод	1,00	не закреплена
81	550845,51	3245057,91	Картометрический метод	1,00	не закреплена
82	550832,67	3245109,82	Картометрический метод	1,00	не закреплена
83	550827,42	3245158,17	Картометрический метод	1,00	не закреплена
84	550819,15	3245195,91	Картометрический метод	1,00	не закреплена
85	550799,51	3245231,54	Картометрический метод	1,00	не закреплена
86	550761,27	3245245,50	Картометрический метод	1,00	не закреплена
87	550750,41	3245270,31	Картометрический метод	1,00	не закреплена
88	550727,15	3245273,39	Картометрический метод	1,00	не закреплена
89	550704,41	3245302,31	Картометрический метод	1,00	не закреплена
90	550693,56	3245354,57	Картометрический метод	1,00	не закреплена
91	550672,37	3245377,78	Картометрический метод	1,00	не закреплена
92	550638,77	3245390,21	Картометрический метод	1,00	не закреплена
93	550614,09	3245402,26	Картометрический метод	1,00	не закреплена
94	550615,83	3245408,79	Картометрический метод	1,00	не закреплена
95	550677,69	3245705,51	Картометрический метод	1,00	не закреплена
96	550658,31	3245757,62	Картометрический метод	1,00	не закреплена
97	550736,39	3245961,82	Картометрический метод	1,00	не закреплена
98	550752,96	3245990,97	Картометрический метод	1,00	не закреплена
99	550981,00	3245924,97	Картометрический метод	1,00	не закреплена
100	551082,22	3245791,79	Картометрический метод	1,00	не закреплена
101	551137,57	3245761,17	Картометрический метод	1,00	не закреплена
102	551250,18	3245725,42	Картометрический метод	1,00	не закреплена
103	551281,75	3245772,05	Картометрический метод	1,00	не закреплена
104	551314,44	3245893,70	Картометрический метод	1,00	не закреплена
105	551301,83	3245901,66	Картометрический метод	1,00	не закреплена

Сведения о местоположении границ объекта

106	551299,96	3245898,95	Картометрический метод	1,00	не закреплена
107	551283,20	3245910,75	Картометрический метод	1,00	не закреплена
108	551272,32	3245918,42	Картометрический метод	1,00	не закреплена
109	551315,67	3245998,83	Картометрический метод	1,00	не закреплена
110	551311,27	3246165,94	Картометрический метод	1,00	не закреплена
111	551334,51	3246204,26	Картометрический метод	1,00	не закреплена
112	551446,64	3246277,76	Картометрический метод	1,00	не закреплена
113	551495,01	3246283,41	Картометрический метод	1,00	не закреплена
114	551560,54	3246449,26	Картометрический метод	1,00	не закреплена
115	551501,53	3246427,90	Картометрический метод	1,00	не закреплена
116	551450,87	3246494,93	Картометрический метод	1,00	не закреплена
117	551093,64	3246295,07	Картометрический метод	1,00	не закреплена
118	550897,42	3246299,79	Картометрический метод	1,00	не закреплена
119	550897,13	3246298,38	Картометрический метод	1,00	не закреплена
120	550887,08	3246261,47	Картометрический метод	1,00	не закреплена
121	550876,46	3246244,28	Картометрический метод	1,00	не закреплена
122	550872,78	3246238,31	Картометрический метод	1,00	не закреплена
123	550828,14	3246171,72	Картометрический метод	1,00	не закреплена
124	550811,86	3246144,57	Картометрический метод	1,00	не закреплена
125	550771,67	3246077,53	Картометрический метод	1,00	не закреплена
126	550750,89	3246040,49	Картометрический метод	1,00	не закреплена
127	550650,96	3246084,42	Картометрический метод	1,00	не закреплена
128	550691,72	3246185,54	Картометрический метод	1,00	не закреплена
129	550667,62	3246199,53	Картометрический метод	1,00	не закреплена
130	550640,02	3246210,55	Картометрический метод	1,00	не закреплена
131	550632,22	3246197,11	Картометрический метод	1,00	не закреплена
132	550644,28	3246190,11	Картометрический метод	1,00	не закреплена
133	550636,92	3246173,43	Картометрический метод	1,00	не закреплена
134	550640,97	3246171,70	Картометрический метод	1,00	не закреплена
135	550625,61	3246122,12	Картометрический метод	1,00	не закреплена
136	550644,11	3246116,33	Картометрический метод	1,00	не закреплена
137	550634,31	3246091,23	Картометрический метод	1,00	не закреплена
138	550617,27	3246098,55	Картометрический метод	1,00	не закреплена
139	550458,38	3246166,75	Картометрический метод	1,00	не закреплена
140	550426,76	3246179,07	Картометрический метод	1,00	не закреплена
141	550116,58	3245445,33	Картометрический метод	1,00	не закреплена
142	550110,35	3245429,17	Картометрический метод	1,00	не закреплена
143	550085,23	3245377,72	Картометрический метод	1,00	не закреплена
144	550053,72	3245325,65	Картометрический метод	1,00	не закреплена
145	549966,14	3245112,23	Картометрический метод	1,00	не закреплена
146	549891,68	3245114,34	Картометрический метод	1,00	не закреплена
147	549855,93	3245113,44	Картометрический метод	1,00	не закреплена
148	549806,39	3245119,32	Картометрический метод	1,00	не закреплена
149	549770,64	3245129,05	Картометрический метод	1,00	не закреплена
150	549639,87	3245184,48	Картометрический метод	1,00	не закреплена
151	549608,87	3245125,55	Картометрический метод	1,00	не закреплена
152	549471,46	3244866,40	Картометрический метод	1,00	не закреплена
153	549407,70	3244870,74	Картометрический метод	1,00	не закреплена
154	549387,50	3244858,53	Картометрический метод	1,00	не закреплена
155	549367,92	3244830,37	Картометрический метод	1,00	не закреплена
156	549335,57	3244778,09	Картометрический метод	1,00	не закреплена
157	549204,13	3244431,64	Картометрический метод	1,00	не закреплена
158	549160,58	3244275,35	Картометрический метод	1,00	не закреплена
159	549721,80	3244169,43	Картометрический метод	1,00	не закреплена
160	549751,70	3244163,41	Картометрический метод	1,00	не закреплена
161	549706,39	3244067,00	Картометрический метод	1,00	не закреплена
162	549550,29	3243709,70	Картометрический метод	1,00	не закреплена
163	549558,18	3243681,91	Картометрический метод	1,00	не закреплена
164	549548,85	3243660,71	Картометрический метод	1,00	не закреплена
165	549379,60	3243263,43	Картометрический метод	1,00	не закреплена

Сведения о местоположении границ объекта

166	549353,50	3243200,12	Картометрический метод	1,00	не закреплена
167	549411,23	3243174,56	Картометрический метод	1,00	не закреплена
168	549364,82	3243041,67	Картометрический метод	1,00	не закреплена
169	549268,84	3242706,26	Картометрический метод	1,00	не закреплена
170	549322,63	3242668,29	Картометрический метод	1,00	не закреплена
171	549450,65	3242597,54	Картометрический метод	1,00	не закреплена
172	549556,99	3242646,64	Картометрический метод	1,00	не закреплена
173	549565,36	3242661,34	Картометрический метод	1,00	не закреплена
174	549650,43	3242922,66	Картометрический метод	1,00	не закреплена
175	549768,53	3242871,53	Картометрический метод	1,00	не закреплена
176	549827,35	3242850,26	Картометрический метод	1,00	не закреплена
177	549848,17	3242851,62	Картометрический метод	1,00	не закреплена
178	549882,45	3242890,41	Картометрический метод	1,00	не закреплена
179	549897,14	3242907,95	Картометрический метод	1,00	не закреплена
180	549906,09	3242926,54	Картометрический метод	1,00	не закреплена
181	549921,85	3242963,84	Картометрический метод	1,00	не закреплена
182	549951,94	3243054,09	Картометрический метод	1,00	не закреплена
183	549968,09	3243094,79	Картометрический метод	1,00	не закреплена
184	549985,91	3243112,39	Картометрический метод	1,00	не закреплена
185	549994,24	3243137,19	Картометрический метод	1,00	не закреплена
186	550014,97	3243170,15	Картометрический метод	1,00	не закреплена
187	550024,85	3243191,04	Картометрический метод	1,00	не закреплена
188	550077,25	3243257,74	Картометрический метод	1,00	не закреплена
189	550127,47	3243234,21	Картометрический метод	1,00	не закреплена
190	550182,89	3243222,83	Картометрический метод	1,00	не закреплена
191	550195,79	3243220,30	Картометрический метод	1,00	не закреплена
192	550204,09	3243227,23	Картометрический метод	1,00	не закреплена
193	550209,85	3243237,57	Картометрический метод	1,00	не закреплена
194	550223,90	3243254,62	Картометрический метод	1,00	не закреплена
195	550235,28	3243262,92	Картометрический метод	1,00	не закреплена
196	550240,65	3243276,51	Картометрический метод	1,00	не закреплена
197	550239,93	3243304,83	Картометрический метод	1,00	не закреплена
198	550258,92	3243323,42	Картометрический метод	1,00	не закреплена
199	550268,23	3243337,78	Картометрический метод	1,00	не закреплена
200	550277,19	3243358,57	Картометрический метод	1,00	не закреплена
201	550270,74	3243378,97	Картометрический метод	1,00	не закреплена
202	550274,68	3243398,28	Картометрический метод	1,00	не закреплена
203	550268,95	3243416,21	Картометрический метод	1,00	не закреплена
204	550260,35	3243433,42	Картометрический метод	1,00	не закреплена
205	550268,23	3243445,58	Картометрический метод	1,00	не закреплена
206	550288,29	3243472,47	Картометрический метод	1,00	не закреплена
207	550299,75	3243496,12	Картометрический метод	1,00	не закреплена
208	550323,75	3243494,69	Картометрический метод	1,00	не закреплена
209	550361,00	3243552,00	Картометрический метод	1,00	не закреплена
210	550361,36	3243562,01	Картометрический метод	1,00	не закреплена
211	550366,74	3243575,27	Картометрический метод	1,00	не закреплена
212	550405,23	3243703,12	Картометрический метод	1,00	не закреплена
213	550430,08	3243772,23	Картометрический метод	1,00	не закреплена
214	550464,70	3243846,66	Картометрический метод	1,00	не закреплена
215	550477,14	3243858,65	Картометрический метод	1,00	не закреплена
216	550496,15	3243868,16	Картометрический метод	1,00	не закреплена
217	550533,48	3243866,80	Картометрический метод	1,00	не закреплена
218	550553,62	3243866,57	Картометрический метод	1,00	не закреплена
219	550569,91	3243859,11	Картометрический метод	1,00	не закреплена
220	550573,98	3243848,47	Картометрический метод	1,00	не закреплена
221	550582,58	3243844,63	Картометрический метод	1,00	не закреплена
222	550590,72	3243847,79	Картометрический метод	1,00	не закреплена
223	550597,74	3243856,39	Картометрический метод	1,00	не закреплена
224	550598,87	3243873,59	Картометрический метод	1,00	не закреплена
225	550592,98	3243889,20	Картометрический метод	1,00	не закреплена

Сведения о местоположении границ объекта

226	550600,22	3243911,37	Картометрический метод	1,00	не закреплена
227	550616,29	3243944,40	Картометрический метод	1,00	не закреплена
228	550620,13	3243962,50	Картометрический метод	1,00	не закреплена
229	550615,38	3243973,14	Картометрический метод	1,00	не закреплена
230	550594,12	3243988,97	Картометрический метод	1,00	не закреплена
231	550582,80	3244008,20	Картометрический метод	1,00	не закреплена
232	550573,30	3244031,28	Картометрический метод	1,00	не закреплена
233	550578,73	3244056,85	Картометрический метод	1,00	не закреплена
234	550584,61	3244078,57	Картометрический метод	1,00	не закреплена
235	550597,85	3244103,46	Картометрический метод	1,00	не закреплена
236	550608,03	3244113,86	Картометрический метод	1,00	не закреплена
237	550674,43	3244101,45	Картометрический метод	1,00	не закреплена
238	550688,40	3244106,13	Картометрический метод	1,00	не закреплена
239	550700,94	3244116,14	Картометрический метод	1,00	не закреплена
240	550701,65	3244130,11	Картометрический метод	1,00	не закреплена
241	550697,35	3244146,22	Картометрический метод	1,00	не закреплена
242	550681,77	3244200,69	Картометрический метод	1,00	не закреплена
243	550700,40	3244207,54	Картометрический метод	1,00	не закреплена
244	550722,11	3244209,78	Картометрический метод	1,00	не закреплена
245	550767,66	3244214,49	Картометрический метод	1,00	не закреплена
246	550788,16	3244216,62	Картометрический метод	1,00	не закреплена
247	550806,35	3244182,45	Картометрический метод	1,00	не закреплена
248	550824,54	3244183,12	Картометрический метод	1,00	не закреплена
249	550855,14	3244189,81	Картометрический метод	1,00	не закреплена
250	550865,13	3244191,64	Картометрический метод	1,00	не закреплена
251	550876,37	3244193,72	Картометрический метод	1,00	не закреплена
252	550891,86	3244196,60	Картометрический метод	1,00	не закреплена
253	550941,54	3244198,23	Картометрический метод	1,00	не закреплена
254	551016,76	3244249,10	Картометрический метод	1,00	не закреплена
255	551026,57	3244255,76	Картометрический метод	1,00	не закреплена
256	551022,85	3244192,39	Картометрический метод	1,00	не закреплена
257	551007,26	3244112,92	Картометрический метод	1,00	не закреплена
258	551000,61	3244056,05	Картометрический метод	1,00	не закреплена
259	550996,46	3244030,54	Картометрический метод	1,00	не закреплена
260	550907,37	3243996,25	Картометрический метод	1,00	не закреплена
261	550849,55	3243963,52	Картометрический метод	1,00	не закреплена
262	550783,83	3243849,81	Картометрический метод	1,00	не закреплена
263	550773,87	3243755,69	Картометрический метод	1,00	не закреплена
264	550740,39	3243557,04	Картометрический метод	1,00	не закреплена
265	550792,66	3243536,22	Картометрический метод	1,00	не закреплена
266	550845,37	3243479,21	Картометрический метод	1,00	не закреплена
267	550828,62	3243390,07	Картометрический метод	1,00	не закреплена
268	550801,93	3243282,83	Картометрический метод	1,00	не закреплена
269	550792,48	3243165,15	Картометрический метод	1,00	не закреплена
270	550840,50	3243062,73	Картометрический метод	1,00	не закреплена
271	550877,83	3243029,26	Картометрический метод	1,00	не закреплена
1	550898,65	3243008,03	Картометрический метод	1,00	не закреплена
Часть №2					
272	550699,45	3246205,04	Картометрический метод	1,00	не закреплена
273	550716,99	3246249,28	Картометрический метод	1,00	не закреплена
274	550687,07	3246261,90	Картометрический метод	1,00	не закреплена
275	550675,35	3246225,30	Картометрический метод	1,00	не закреплена
276	550655,32	3246236,92	Картометрический метод	1,00	не закреплена
277	550645,26	3246219,57	Картометрический метод	1,00	не закреплена
278	550678,93	3246206,40	Картометрический метод	1,00	не закреплена
279	550681,91	3246212,97	Картометрический метод	1,00	не закреплена
272	550699,45	3246205,04	Картометрический метод	1,00	не закреплена

3. Сведения о характерных точках части (частей) границы объекта

ОПИСАНИЕ МЕСТОПОЛОЖЕНИЯ ГРАНИЦ

Граница населенного пункта раз.Загайново Беловского сельсовета Троицкого района Алтайского края

(наименование объекта местоположение границ, которого описано (далее - объект)

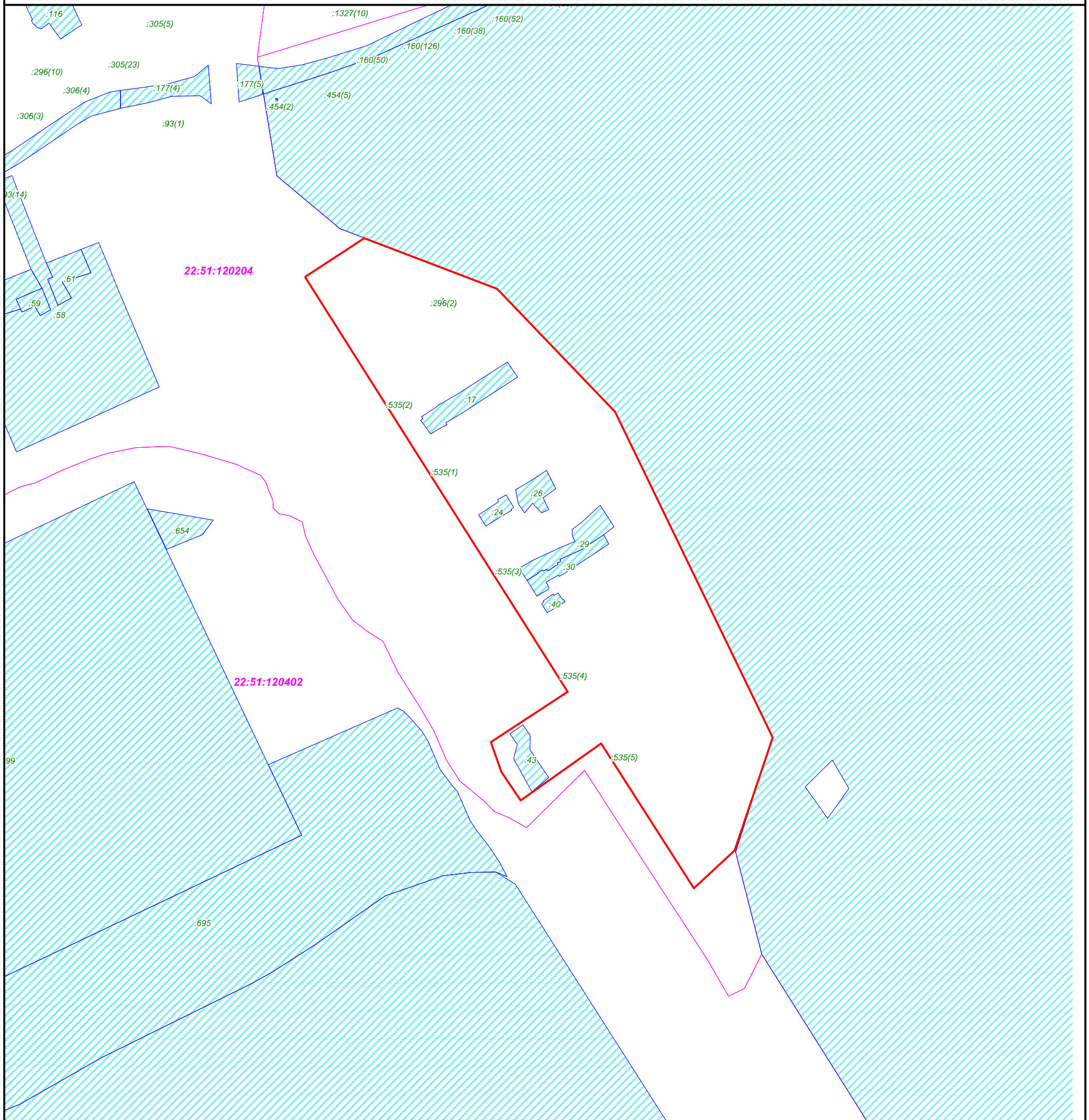
Раздел 1

Сведения об объекте		
№ п/п	Характеристики объекта	Описание характеристик
1	2	3
1	Местоположение объекта	<i>Российская Федерация, Алтайский край, р-н Троицкий, с/с Беловский, рзд Загайново</i>
2	Площадь объекта \pm величина погрешности определения площади (Р \pm Дельта Р)	<i>190355кв.м. \pm 153кв.м.</i>
3	Иные характеристики объекта	-





РАЗДЕЛ 4
ОПИСАНИЕ МЕСТОПОЛОЖЕНИЯ ГРАНИЦ
Граница населенного пункта раз.Загайново Беловского сельсовета Троицкого района Алтайского края

(наименование объекта)

План границ объекта



Условные обозначения:

-  - уточненная часть границ населенного пункта
-  - характерная точка границы, сведения о которой позволяют однозначно определить её на местности;
-  - граница кадастрового квартала;
- 22:51:020703** - кадастровый номер квартала;
-  - зарегистрированные участки;
- :441** - кадастровый номер земельного участка

Масштаб 1 : 5 000

Прохождение границы		Описание прохождения границы
от точки	до точки	
1	2	3
1	2	<i>По границе незастроенной территории в северо-восточном направлении</i>
2	3	<i>По границе незастроенной территории в юго-восточном направлении</i>
3	4	<i>По границе незастроенной территории в юго-восточном направлении</i>
4	5	<i>По границе незастроенной территории в юго-восточном направлении</i>
5	6	<i>По границе незастроенной территории в юго-западном направлении</i>
6	7	<i>По границе незастроенной территории в юго-западном направлении</i>
7	8	<i>По границе незастроенной территории в северо-западном направлении</i>
8	9	<i>По границе незастроенной территории в юго-западном направлении</i>
9	10	<i>По границе незастроенной территории в северо-западном направлении</i>
10	11	<i>По границе незастроенной территории в северо-западном направлении</i>
11	12	<i>По границе незастроенной территории в северо-восточном направлении</i>
12	1	<i>По границе незастроенной территории в северо-западном направлении</i>

ОПИСАНИЕ МЕСТОПОЛОЖЕНИЯ ГРАНИЦ

Граница населенного пункта с.Загайново Беловского сельсовета Троицкого района Алтайского края

(наименование объекта местоположение границ, которого описано (далее - объект)

Раздел 1

Сведения об объекте		
№ п/п	Характеристики объекта	Описание характеристик
1	2	3
1	Местоположение объекта	<i>Российская Федерация, Алтайский край, р-н Троицкий, с/с Беловский, с Загайново</i>
2	Площадь объекта \pm величина погрешности определения площади ($P \pm \text{Дельта } P$)	<i>3339436кв.м. \pm 640кв.м.</i>
3	Иные характеристики объекта	-

Раздел 2

Сведения о местоположении границ объекта					
1. Система координат <u>МСК-22, зона 3</u>					
2. Сведения о характерных точках границ объекта					
Обозначение характерных точек границ	Координаты, м		Метод определения координат характерной точки	Средняя квадратическая погрешность положения характерной точки (Mt), м	Описание обозначения точки на местности (при наличии)
	X	Y			
1	2	3	4	5	6
1	547487,61	3236064,56	Метод спутниковых геодезических измерений (определений)	1,00	не закреплена
2	547560,32	3236151,44	Метод спутниковых геодезических измерений (определений)	1,00	не закреплена
3	547565,30	3236217,49	Метод спутниковых геодезических измерений (определений)	1,00	не закреплена
4	547588,34	3236308,00	Метод спутниковых геодезических измерений (определений)	1,00	не закреплена
5	547618,21	3236387,74	Метод спутниковых геодезических измерений (определений)	1,00	не закреплена
6	547719,61	3236457,98	Метод спутниковых геодезических измерений (определений)	1,00	не закреплена
7	547774,97	3236504,23	Метод спутниковых геодезических измерений (определений)	1,00	не закреплена
8	547780,03	3236596,59	Метод спутниковых геодезических измерений (определений)	1,00	не закреплена
9	547782,48	3236632,96	Метод спутниковых геодезических измерений (определений)	1,00	не закреплена
10	547809,79	3236716,43	Метод спутниковых геодезических измерений (определений)	1,00	не закреплена
11	547826,96	3236776,38	Метод спутниковых геодезических измерений (определений)	1,00	не закреплена
12	547860,60	3236823,17	Метод спутниковых геодезических измерений (определений)	1,00	не закреплена
13	547905,24	3236891,00	Метод спутниковых геодезических измерений (определений)	1,00	не закреплена
14	547945,11	3236949,47	Метод спутниковых геодезических измерений (определений)	1,00	не закреплена
15	547949,86	3236992,23	Метод спутниковых геодезических измерений (определений)	1,00	не закреплена

Сведения о местоположении границ объекта

16	547967,97	3237012,10	<i>Метод спутниковых геодезических измерений (определений)</i>	1,00	не закреплена
17	547980,20	3237028,51	<i>Метод спутниковых геодезических измерений (определений)</i>	1,00	не закреплена
18	547981,15	3237056,53	<i>Метод спутниковых геодезических измерений (определений)</i>	1,00	не закреплена
19	547981,15	3237068,35	<i>Метод спутниковых геодезических измерений (определений)</i>	1,00	не закреплена
20	547982,27	3237080,37	<i>Метод спутниковых геодезических измерений (определений)</i>	1,00	не закреплена
21	547984,43	3237089,18	<i>Метод спутниковых геодезических измерений (определений)</i>	1,00	не закреплена
22	548001,94	3237124,64	<i>Метод спутниковых геодезических измерений (определений)</i>	1,00	не закреплена
23	548004,99	3237139,71	<i>Метод спутниковых геодезических измерений (определений)</i>	1,00	не закреплена
24	548013,27	3237159,87	<i>Метод спутниковых геодезических измерений (определений)</i>	1,00	не закреплена
25	548028,38	3237177,16	<i>Метод спутниковых геодезических измерений (определений)</i>	1,00	не закреплена
26	548066,51	3237214,51	<i>Метод спутниковых геодезических измерений (определений)</i>	1,00	не закреплена
27	548098,64	3237237,04	<i>Метод спутниковых геодезических измерений (определений)</i>	1,00	не закреплена
28	548118,80	3237250,86	<i>Метод спутниковых геодезических измерений (определений)</i>	1,00	не закреплена
29	548123,13	3237257,70	<i>Метод спутниковых геодезических измерений (определений)</i>	1,00	не закреплена
30	548126,42	3237276,61	<i>Метод спутниковых геодезических измерений (определений)</i>	1,00	не закреплена
31	548134,52	3237292,56	<i>Метод спутниковых геодезических измерений (определений)</i>	1,00	не закреплена
32	548161,49	3237316,92	<i>Метод спутниковых геодезических измерений (определений)</i>	1,00	не закреплена
33	548195,50	3237337,06	<i>Метод спутниковых геодезических измерений (определений)</i>	1,00	не закреплена
34	548204,80	3237346,91	<i>Метод спутниковых геодезических измерений (определений)</i>	1,00	не закреплена
35	548207,05	3237355,78	<i>Метод спутниковых геодезических измерений (определений)</i>	1,00	не закреплена

Сведения о местоположении границ объекта

36	548204,19	3237371,66	<i>Метод спутниковых геодезических измерений (определений)</i>	1,00	не закреплена
37	548191,29	3237388,59	<i>Метод спутниковых геодезических измерений (определений)</i>	1,00	не закреплена
38	548188,47	3237401,52	<i>Метод спутниковых геодезических измерений (определений)</i>	1,00	не закреплена
39	548187,41	3237415,07	<i>Метод спутниковых геодезических измерений (определений)</i>	1,00	не закреплена
40	548195,65	3237438,17	<i>Метод спутниковых геодезических измерений (определений)</i>	1,00	не закреплена
41	548204,35	3237471,89	<i>Метод спутниковых геодезических измерений (определений)</i>	1,00	не закреплена
42	548211,58	3237498,29	<i>Метод спутниковых геодезических измерений (определений)</i>	1,00	не закреплена
43	548226,12	3237519,79	<i>Метод спутниковых геодезических измерений (определений)</i>	1,00	не закреплена
44	548238,60	3237540,41	<i>Метод спутниковых геодезических измерений (определений)</i>	1,00	не закреплена
45	548239,96	3237564,23	<i>Метод спутниковых геодезических измерений (определений)</i>	1,00	не закреплена
46	548249,62	3237591,92	<i>Метод спутниковых геодезических измерений (определений)</i>	1,00	не закреплена
47	548260,68	3237624,43	<i>Метод спутниковых геодезических измерений (определений)</i>	1,00	не закреплена
48	548314,53	3237658,55	<i>Метод спутниковых геодезических измерений (определений)</i>	1,00	не закреплена
49	548443,74	3237934,21	<i>Метод спутниковых геодезических измерений (определений)</i>	1,00	не закреплена
50	548382,67	3237940,93	<i>Метод спутниковых геодезических измерений (определений)</i>	1,00	не закреплена
51	548348,06	3237968,88	<i>Метод спутниковых геодезических измерений (определений)</i>	1,00	не закреплена
52	548316,31	3238033,62	<i>Метод спутниковых геодезических измерений (определений)</i>	1,00	не закреплена
53	548303,78	3238097,77	<i>Метод спутниковых геодезических измерений (определений)</i>	1,00	не закреплена
54	548291,00	3238181,13	<i>Метод спутниковых геодезических измерений (определений)</i>	1,00	не закреплена
55	548243,04	3238207,24	<i>Метод спутниковых геодезических измерений (определений)</i>	1,00	не закреплена

Сведения о местоположении границ объекта

56	548228,36	3238237,72	<i>Метод спутниковых геодезических измерений (определений)</i>	1,00	<i>не закреплена</i>
57	548184,37	3238286,66	<i>Метод спутниковых геодезических измерений (определений)</i>	1,00	<i>не закреплена</i>
58	548096,57	3238345,14	<i>Метод спутниковых геодезических измерений (определений)</i>	1,00	<i>не закреплена</i>
59	548027,55	3238397,73	<i>Метод спутниковых геодезических измерений (определений)</i>	1,00	<i>не закреплена</i>
60	547982,70	3238435,56	<i>Метод спутниковых геодезических измерений (определений)</i>	1,00	<i>не закреплена</i>
61	547913,95	3238270,60	<i>Метод спутниковых геодезических измерений (определений)</i>	1,00	<i>не закреплена</i>
62	547847,44	3238182,02	<i>Метод спутниковых геодезических измерений (определений)</i>	1,00	<i>не закреплена</i>
63	547743,55	3238068,26	<i>Метод спутниковых геодезических измерений (определений)</i>	1,00	<i>не закреплена</i>
64	547616,40	3237830,86	<i>Метод спутниковых геодезических измерений (определений)</i>	1,00	<i>не закреплена</i>
65	547573,45	3237811,08	<i>Метод спутниковых геодезических измерений (определений)</i>	1,00	<i>не закреплена</i>
66	547478,26	3237859,76	<i>Метод спутниковых геодезических измерений (определений)</i>	1,00	<i>не закреплена</i>
67	547609,35	3238010,66	<i>Метод спутниковых геодезических измерений (определений)</i>	1,00	<i>не закреплена</i>
68	547646,92	3238064,10	<i>Метод спутниковых геодезических измерений (определений)</i>	1,00	<i>не закреплена</i>
69	547734,54	3238239,07	<i>Метод спутниковых геодезических измерений (определений)</i>	1,00	<i>не закреплена</i>
70	547764,00	3238296,96	<i>Метод спутниковых геодезических измерений (определений)</i>	1,00	<i>не закреплена</i>
71	547746,74	3238306,25	<i>Метод спутниковых геодезических измерений (определений)</i>	1,00	<i>не закреплена</i>
72	547711,50	3238237,35	<i>Метод спутниковых геодезических измерений (определений)</i>	1,00	<i>не закреплена</i>
73	547653,03	3238307,73	<i>Метод спутниковых геодезических измерений (определений)</i>	1,00	<i>не закреплена</i>
74	547604,11	3238383,60	<i>Метод спутниковых геодезических измерений (определений)</i>	1,00	<i>не закреплена</i>
75	547537,42	3238462,00	<i>Метод спутниковых геодезических измерений (определений)</i>	1,00	<i>не закреплена</i>

Сведения о местоположении границ объекта

76	547473,06	3238496,66	<i>Метод спутниковых геодезических измерений (определений)</i>	1,00	не закреплена
77	547448,10	3238489,65	<i>Метод спутниковых геодезических измерений (определений)</i>	1,00	не закреплена
78	547412,69	3238418,61	<i>Метод спутниковых геодезических измерений (определений)</i>	1,00	не закреплена
79	547418,45	3238356,83	<i>Метод спутниковых геодезических измерений (определений)</i>	1,00	не закреплена
80	547417,04	3238329,10	<i>Метод спутниковых геодезических измерений (определений)</i>	1,00	не закреплена
81	547400,13	3238269,34	<i>Метод спутниковых геодезических измерений (определений)</i>	1,00	не закреплена
82	547369,62	3238213,52	<i>Метод спутниковых геодезических измерений (определений)</i>	1,00	не закреплена
83	547280,20	3238107,99	<i>Метод спутниковых геодезических измерений (определений)</i>	1,00	не закреплена
84	547206,89	3238033,34	<i>Метод спутниковых геодезических измерений (определений)</i>	1,00	не закреплена
85	547185,83	3238020,68	<i>Метод спутниковых геодезических измерений (определений)</i>	1,00	не закреплена
86	547165,86	3238014,52	<i>Метод спутниковых геодезических измерений (определений)</i>	1,00	не закреплена
87	547152,22	3237951,49	<i>Метод спутниковых геодезических измерений (определений)</i>	1,00	не закреплена
88	547116,89	3237906,76	<i>Метод спутниковых геодезических измерений (определений)</i>	1,00	не закреплена
89	547044,81	3237861,55	<i>Метод спутниковых геодезических измерений (определений)</i>	1,00	не закреплена
90	546970,71	3237758,36	<i>Метод спутниковых геодезических измерений (определений)</i>	1,00	не закреплена
91	546945,19	3237780,76	<i>Метод спутниковых геодезических измерений (определений)</i>	1,00	не закреплена
92	546929,17	3237757,25	<i>Метод спутниковых геодезических измерений (определений)</i>	1,00	не закреплена
93	546856,88	3237764,29	<i>Метод спутниковых геодезических измерений (определений)</i>	1,00	не закреплена
94	546885,73	3237858,22	<i>Метод спутниковых геодезических измерений (определений)</i>	1,00	не закреплена
95	546909,35	3237999,58	<i>Метод спутниковых геодезических измерений (определений)</i>	1,00	не закреплена

Сведения о местоположении границ объекта

96	546758,23	3237854,17	<i>Метод спутниковых геодезических измерений (определений)</i>	1,00	не закреплена
97	546657,19	3237645,92	<i>Метод спутниковых геодезических измерений (определений)</i>	1,00	не закреплена
98	546593,46	3237571,76	<i>Метод спутниковых геодезических измерений (определений)</i>	1,00	не закреплена
99	546573,86	3237554,19	<i>Метод спутниковых геодезических измерений (определений)</i>	1,00	не закреплена
100	546554,04	3237536,81	<i>Метод спутниковых геодезических измерений (определений)</i>	1,00	не закреплена
101	546545,18	3237512,05	<i>Метод спутниковых геодезических измерений (определений)</i>	1,00	не закреплена
102	546517,54	3237357,58	<i>Метод спутниковых геодезических измерений (определений)</i>	1,00	не закреплена
103	546534,39	3237346,52	<i>Метод спутниковых геодезических измерений (определений)</i>	1,00	не закреплена
104	546506,52	3237306,07	<i>Метод спутниковых геодезических измерений (определений)</i>	1,00	не закреплена
105	546499,47	3237270,06	<i>Метод спутниковых геодезических измерений (определений)</i>	1,00	не закреплена
106	546427,87	3237124,62	<i>Метод спутниковых геодезических измерений (определений)</i>	1,00	не закреплена
107	546317,69	3236861,03	<i>Метод спутниковых геодезических измерений (определений)</i>	1,00	не закреплена
108	546380,07	3236769,26	<i>Метод спутниковых геодезических измерений (определений)</i>	1,00	не закреплена
109	546356,62	3236574,76	<i>Метод спутниковых геодезических измерений (определений)</i>	1,00	не закреплена
110	546388,14	3236357,18	<i>Метод спутниковых геодезических измерений (определений)</i>	1,00	не закреплена
111	546398,29	3236328,47	<i>Метод спутниковых геодезических измерений (определений)</i>	1,00	не закреплена
112	546538,78	3236343,96	<i>Метод спутниковых геодезических измерений (определений)</i>	1,00	не закреплена
113	546544,13	3236335,84	<i>Метод спутниковых геодезических измерений (определений)</i>	1,00	не закреплена
114	546553,75	3236184,04	<i>Метод спутниковых геодезических измерений (определений)</i>	1,00	не закреплена
115	546617,57	3236194,96	<i>Метод спутниковых геодезических измерений (определений)</i>	1,00	не закреплена

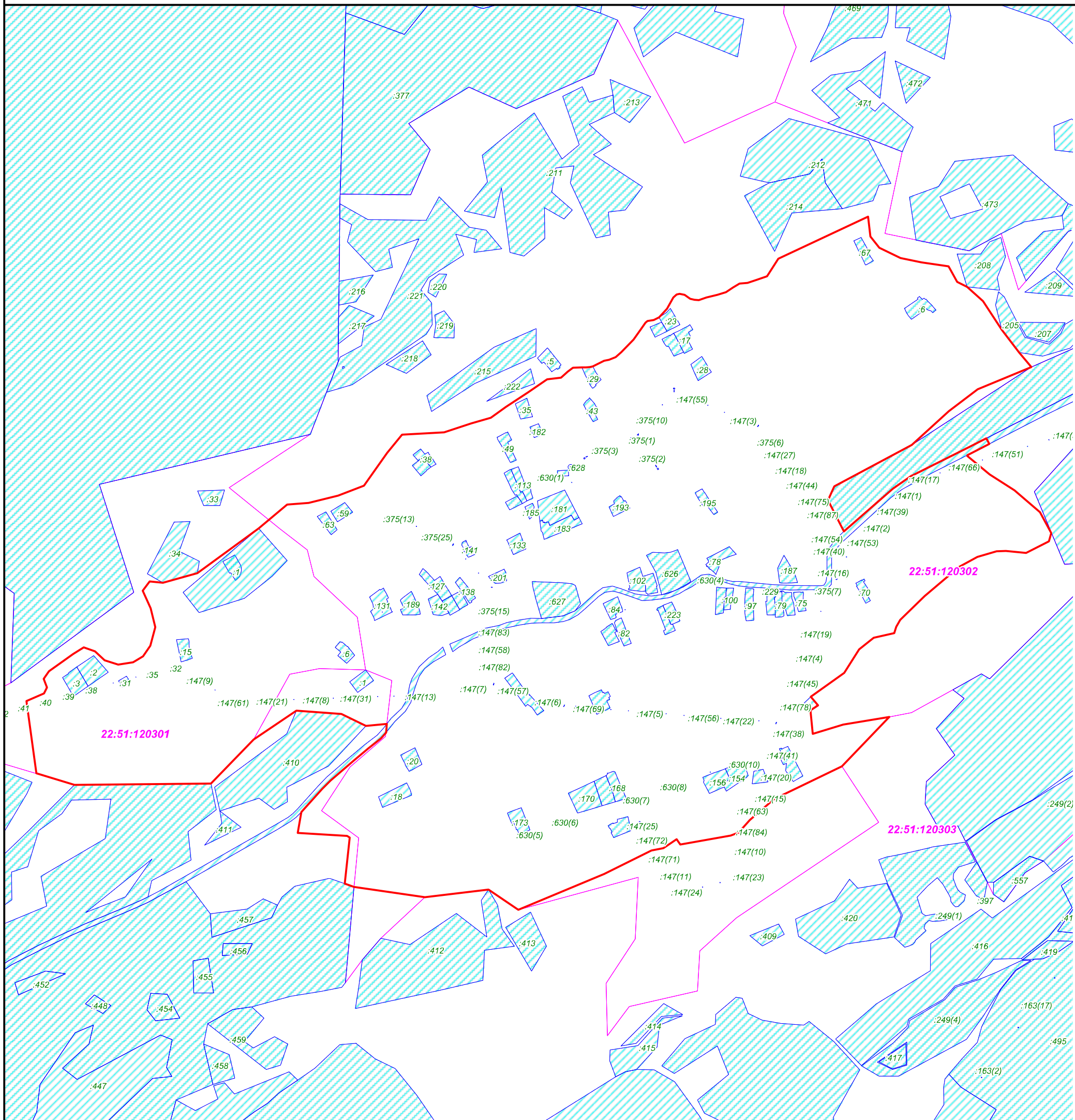
Сведения о местоположении границ объекта

116	546688,44	3236259,09	<i>Метод спутниковых геодезических измерений (определений)</i>	1,00	не закреплена
117	546714,47	3236284,23	<i>Метод спутниковых геодезических измерений (определений)</i>	1,00	не закреплена
118	546776,38	3236356,35	<i>Метод спутниковых геодезических измерений (определений)</i>	1,00	не закреплена
119	546812,72	3236400,12	<i>Метод спутниковых геодезических измерений (определений)</i>	1,00	не закреплена
120	546842,77	3236438,68	<i>Метод спутниковых геодезических измерений (определений)</i>	1,00	не закреплена
121	546861,60	3236455,26	<i>Метод спутниковых геодезических измерений (определений)</i>	1,00	не закреплена
122	546888,26	3236457,71	<i>Метод спутниковых геодезических измерений (определений)</i>	1,00	не закреплена
123	546881,99	3236393,11	<i>Метод спутниковых геодезических измерений (определений)</i>	1,00	не закреплена
124	546918,11	3236318,38	<i>Метод спутниковых геодезических измерений (определений)</i>	1,00	не закреплена
125	546928,07	3236180,13	<i>Метод спутниковых геодезических измерений (определений)</i>	1,00	не закреплена
126	546840,05	3236048,58	<i>Метод спутниковых геодезических измерений (определений)</i>	1,00	не закреплена
127	546704,81	3235917,33	<i>Метод спутниковых геодезических измерений (определений)</i>	1,00	не закреплена
128	546701,07	3235498,83	<i>Метод спутниковых геодезических измерений (определений)</i>	1,00	не закреплена
129	546736,19	3235381,92	<i>Метод спутниковых геодезических измерений (определений)</i>	1,00	не закреплена
130	546957,45	3235351,31	<i>Метод спутниковых геодезических измерений (определений)</i>	1,00	не закреплена
131	546980,91	3235405,86	<i>Метод спутниковых геодезических измерений (определений)</i>	1,00	не закреплена
132	546999,66	3235414,36	<i>Метод спутниковых геодезических измерений (определений)</i>	1,00	не закреплена
133	547026,33	3235404,09	<i>Метод спутниковых геодезических измерений (определений)</i>	1,00	не закреплена
134	547049,92	3235420,61	<i>Метод спутниковых геодезических измерений (определений)</i>	1,00	не закреплена
135	547081,59	3235466,23	<i>Метод спутниковых геодезических измерений (определений)</i>	1,00	не закреплена







РАЗДЕЛ 4
ОПИСАНИЕ МЕСТОПОЛОЖЕНИЯ ГРАНИЦ
Граница населенного пункта с.Загайново Беловского сельсовета Троицкого района Алтайского края

(наименование объекта)

План границ объекта



Условные обозначения:

-  - уточненная часть границ населенного пункта
-  - характерная точка границы, сведения о которой позволяют однозначно определить её на местности;
-  - граница кадастрового квартала;
-  - кадастровый номер квартала;
-  - зарегистрированные участки;
-  - кадастровый номер земельного участка

Масштаб 1 :12000

ГРАФИЧЕСКОЕ ОПИСАНИЕ
местоположения границ населенных пунктов, территориальных
зон, особо охраняемых природных территорий, зон с особыми
условиями использования территории

Граница населенного пункта с. Тюмень Беловский сельсовет Троицкий район Алтайский край

(наименование объекта, местоположение границ
которого описано (далее - объект))

Раздел 1

Сведения об объекте		
N п/п	Характеристики объекта	Описание характеристик
1	2	3
1	Местоположение объекта	Алтайский край, Троицкий район, Беловский сельсовет, с. Тюмень
2	Площадь объекта +/- величина погрешности определения площади (P +/- Дельта P)	805745кв.м ± 3142кв.м
3	Иные характеристики объекта	-

Раздел 2

Сведения о местоположении границ объекта					
1. Система координат <u>МСК-22, зона 3</u>					
2. Сведения о характерных точках границ объекта					
Обозначение характерных точек границ	Координаты, м		Метод определения координат характерной точки	Средняя квадратическая погрешность положения характерной точки (Mt), м	Описание обозначения точки на местности (при наличии)
	X	Y			
1	2	3	4	5	6
1	555545,78	3241162,60	Картометрический метод	1,00	–
2	555510,81	3241203,98	Картометрический метод	1,00	–
3	555428,68	3241308,68	Картометрический метод	1,00	–
4	555424,96	3241313,41	Картометрический метод	1,00	–
5	555406,63	3241336,77	Картометрический метод	1,00	–
6	555404,60	3241341,34	Картометрический метод	1,00	–
7	555403,79	3241343,17	Картометрический метод	1,00	–
8	555397,28	3241357,81	Картометрический метод	1,00	–
9	555396,88	3241358,73	Картометрический метод	1,00	–
10	555395,25	3241362,38	Картометрический метод	1,00	–
11	555391,75	3241376,62	Картометрический метод	1,00	–
12	555413,19	3241385,27	Картометрический метод	1,00	–
13	555444,08	3241405,66	Картометрический метод	1,00	–
14	555440,97	3241412,30	Картометрический метод	1,00	–
15	555467,15	3241426,29	Картометрический метод	1,00	–
16	555487,91	3241444,70	Картометрический метод	1,00	–
17	555497,75	3241458,57	Картометрический метод	1,00	–
18	555507,15	3241467,99	Картометрический метод	1,00	–
19	555535,07	3241495,97	Картометрический метод	1,00	–
20	555571,38	3241526,20	Картометрический метод	1,00	–
21	555527,77	3241607,94	Картометрический метод	1,00	–
22	555523,20	3241655,50	Картометрический метод	1,00	–
23	555566,85	3241717,50	Картометрический метод	1,00	–
24	555619,06	3241695,85	Картометрический метод	1,00	–
25	555627,70	3241710,49	Картометрический метод	1,00	–
26	555633,54	3241725,19	Картометрический метод	1,00	–
27	555666,72	3241780,71	Картометрический метод	1,00	–

28	555676,46	3241814,42	Картометрический метод	1,00	–
29	555727,03	3241846,89	Картометрический метод	1,00	–
30	555782,54	3241897,13	Картометрический метод	1,00	–
31	555887,08	3241917,34	Картометрический метод	1,00	–
32	555913,82	3241839,90	Картометрический метод	1,00	–
33	555919,96	3241843,47	Картометрический метод	1,00	–
34	555949,32	3241851,35	Картометрический метод	1,00	–
35	555943,59	3241880,76	Картометрический метод	1,00	–
36	555913,78	3241874,06	Картометрический метод	1,00	–
37	555897,67	3241923,90	Картометрический метод	1,00	–
38	555915,08	3241930,96	Картометрический метод	1,00	–
39	555968,17	3241935,00	Картометрический метод	1,00	–
40	556020,64	3241961,99	Картометрический метод	1,00	–
41	556050,66	3241988,48	Картометрический метод	1,00	–
42	556073,62	3242018,49	Картометрический метод	1,00	–
43	556095,06	3242054,56	Картометрический метод	1,00	–
44	556111,46	3242071,97	Картометрический метод	1,00	–
45	556218,67	3242112,83	Картометрический метод	1,00	–
46	556283,46	3242015,35	Картометрический метод	1,00	–
47	556413,05	3242101,11	Картометрический метод	1,00	–
48	556413,33	3242117,49	Картометрический метод	1,00	–
49	556385,41	3242256,62	Картометрический метод	1,00	–
50	556357,21	3242397,05	Картометрический метод	1,00	–
51	556353,11	3242397,04	Картометрический метод	1,00	–
52	556344,33	3242413,43	Картометрический метод	1,00	–
53	556397,45	3242455,92	Картометрический метод	1,00	–
54	556470,84	3242512,91	Картометрический метод	1,00	–
55	556644,41	3242617,36	Картометрический метод	1,00	–
56	556606,02	3242611,99	Картометрический метод	1,00	–
57	556639,17	3242634,74	Картометрический метод	1,00	–
58	556656,33	3242654,49	Картометрический метод	1,00	–
59	556618,97	3242706,57	Картометрический метод	1,00	–
60	556616,42	3242706,59	Картометрический метод	1,00	–
61	556507,28	3242640,45	Картометрический метод	1,00	–
62	556523,46	3242621,89	Картометрический метод	1,00	–

63	556441,48	3242580,26	Картометрический метод	1,00	–
64	556116,45	3242398,14	Картометрический метод	1,00	–
65	556101,06	3242383,00	Картометрический метод	1,00	–
66	556084,41	3242364,34	Картометрический метод	1,00	–
67	556083,65	3242313,88	Картометрический метод	1,00	–
68	556094,91	3242268,17	Картометрический метод	1,00	–
69	556102,66	3242255,33	Картометрический метод	1,00	–
70	556042,47	3242201,95	Картометрический метод	1,00	–
71	556036,06	3242179,17	Картометрический метод	1,00	–
72	555970,40	3242124,23	Картометрический метод	1,00	–
73	555934,12	3242119,81	Картометрический метод	1,00	–
74	555920,97	3242117,01	Картометрический метод	1,00	–
75	555901,34	3242142,30	Картометрический метод	1,00	–
76	555877,99	3242145,61	Картометрический метод	1,00	–
77	555853,68	3242128,76	Картометрический метод	1,00	–
78	555819,79	3242104,77	Картометрический метод	1,00	–
79	555781,03	3242111,02	Картометрический метод	1,00	–
80	555693,78	3242147,08	Картометрический метод	1,00	–
81	555650,73	3242119,56	Картометрический метод	1,00	–
82	555624,53	3242095,39	Картометрический метод	1,00	–
83	555658,00	3242018,36	Картометрический метод	1,00	–
84	555566,06	3241919,19	Картометрический метод	1,00	–
85	555588,01	3241869,28	Картометрический метод	1,00	–
86	555602,62	3241849,30	Картометрический метод	1,00	–
87	555598,31	3241843,37	Картометрический метод	1,00	–
88	555600,57	3241828,08	Картометрический метод	1,00	–
89	555509,15	3241711,47	Картометрический метод	1,00	–
90	555492,03	3241683,22	Картометрический метод	1,00	–
91	555483,16	3241678,32	Картометрический метод	1,00	–
92	555443,85	3241628,17	Картометрический метод	1,00	–
93	555419,70	3241613,50	Картометрический метод	1,00	–
94	555246,82	3241653,88	Картометрический метод	1,00	–
95	555244,60	3241653,40	Картометрический метод	1,00	–
96	555222,37	3241661,78	Картометрический метод	1,00	–
97	555157,28	3241625,62	Картометрический метод	1,00	–

98	555095,06	3241543,50	Картометрический метод	1,00	–
99	555060,83	3241527,02	Картометрический метод	1,00	–
100	555024,09	3241515,60	Картометрический метод	1,00	–
101	555002,15	3241530,43	Картометрический метод	1,00	–
102	554967,55	3241515,42	Картометрический метод	1,00	–
103	554978,25	3241490,44	Картометрический метод	1,00	–
104	554823,94	3241446,52	Картометрический метод	1,00	–
105	554811,07	3241438,20	Картометрический метод	1,00	–
106	554825,93	3241380,89	Картометрический метод	1,00	–
107	554843,81	3241316,37	Картометрический метод	1,00	–
108	554843,81	3241250,09	Картометрический метод	1,00	–
109	554834,34	3241204,15	Картометрический метод	1,00	–
110	554816,11	3241174,34	Картометрический метод	1,00	–
111	554778,94	3241156,81	Картометрический метод	1,00	–
112	554740,36	3241158,56	Картометрический метод	1,00	–
113	554724,93	3241170,14	Картометрический метод	1,00	–
114	554701,09	3241211,16	Картометрический метод	1,00	–
115	554656,95	3241252,11	Картометрический метод	1,00	–
116	554650,61	3241255,13	Картометрический метод	1,00	–
117	554640,78	3241275,56	Картометрический метод	1,00	–
118	554615,73	3241311,85	Картометрический метод	1,00	–
119	554451,80	3241402,83	Картометрический метод	1,00	–
120	554425,43	3241396,50	Картометрический метод	1,00	–
121	554312,45	3241369,27	Картометрический метод	1,00	–
122	554258,78	3241296,65	Картометрический метод	1,00	–
123	554308,66	3241208,25	Картометрический метод	1,00	–
124	554266,98	3241162,16	Картометрический метод	1,00	–
125	554181,11	3241178,58	Картометрический метод	1,00	–
126	554128,70	3241123,01	Картометрический метод	1,00	–
127	554205,18	3241052,11	Картометрический метод	1,00	–
128	554186,98	3241029,53	Картометрический метод	1,00	–
129	554210,99	3241001,15	Картометрический метод	1,00	–
130	554113,61	3240767,56	Картометрический метод	1,00	–
131	554104,78	3240723,06	Картометрический метод	1,00	–
132	554129,89	3240715,72	Картометрический метод	1,00	–

133	554170,70	3240703,37	Картометрический метод	1,00	–
134	554171,55	3240704,36	Картометрический метод	1,00	–
135	554215,44	3240697,33	Картометрический метод	1,00	–
136	554247,07	3240829,39	Картометрический метод	1,00	–
137	554235,26	3240834,67	Картометрический метод	1,00	–
138	554303,54	3240882,85	Картометрический метод	1,00	–
139	554314,01	3240890,66	Картометрический метод	1,00	–
140	554385,00	3240942,97	Картометрический метод	1,00	–
141	554447,66	3240985,26	Картометрический метод	1,00	–
142	554592,43	3240990,11	Картометрический метод	1,00	–
143	555025,67	3241115,79	Картометрический метод	1,00	–
144	555129,79	3241159,69	Картометрический метод	1,00	–
145	555179,22	3241182,37	Картометрический метод	1,00	–
146	555200,69	3241152,06	Картометрический метод	1,00	–
147	555254,48	3240994,09	Картометрический метод	1,00	–
148	555331,02	3241020,65	Картометрический метод	1,00	–
149	555336,59	3241036,13	Картометрический метод	1,00	–
150	555415,65	3241077,67	Картометрический метод	1,00	–
151	555366,07	3241155,39	Картометрический метод	1,00	–
152	555349,99	3241270,63	Картометрический метод	1,00	–
153	555358,56	3241280,51	Картометрический метод	1,00	–
154	555362,16	3241284,66	Картометрический метод	1,00	–
155	555370,32	3241294,04	Картометрический метод	1,00	–
156	555385,27	3241281,34	Картометрический метод	1,00	–
157	555419,37	3241151,18	Картометрический метод	1,00	–
158	555422,12	3241147,48	Картометрический метод	1,00	–
159	555478,94	3241090,24	Картометрический метод	1,00	–
1	555545,78	3241162,60	Картометрический метод	1,00	–
160	555499,41	3241457,59	Картометрический метод	1,00	–
161	555499,11	3241458,54	Картометрический метод	1,00	–
162	555498,15	3241458,25	Картометрический метод	1,00	–
163	555498,45	3241457,29	Картометрический метод	1,00	–
160	555499,41	3241457,59	Картометрический метод	1,00	–

3. Сведения о характерных точках части (частей) границы объекта

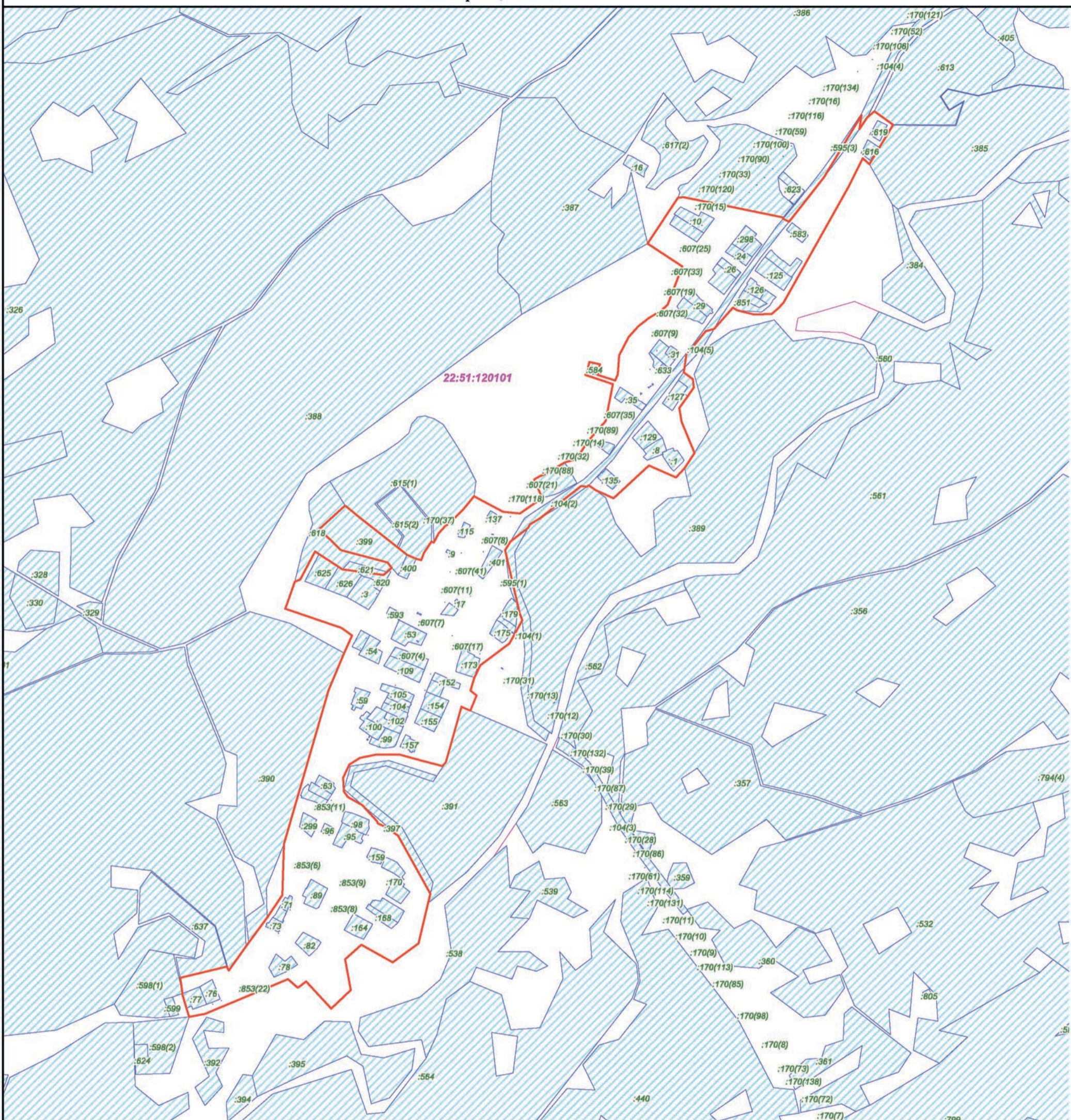
Обозначение характерных точек части границы	Координаты, м		Метод определения координат характерной точки	Средняя квадратическая погрешность положения характерной точки (Mt), м	Описание обозначения точки на местности (при наличии)
	X	Y			
1	2	3	4	5	6
Часть № –					
–	–	–	–	–	–

ТЕКСТОВОЕ ОПИСАНИЕ
местоположения границ населенных пунктов,
территориальных зон

Прохождение границы		Описание прохождения границы
от точки	до точки	
1	2	3
–	–	–

(наименование объекта)

План границ объекта



Условные обозначения:

- - уточненная часть границ населенного пункта
- 5 - характерная точка границы, сведения о которой позволяют однозначно определить её на местности;
- - граница кадастрового квартала;
- 22:51:020703 - кадастровый номер квартала;
- зарегистрированные участки;
- :441 - кадастровый номер земельного участка

Масштаб 1 :11000

ОПИСАНИЕ МЕСТОПОЛОЖЕНИЯ ГРАНИЦ

Граница населенного пункта п.Боровлянский Беловского сельсовета Троицкого района Алтайского края

(наименование объекта местоположение границ, которого описано (далее - объект))

Раздел 1

Сведения об объекте		
№ п/п	Характеристики объекта	Описание характеристик
1	2	3
1	Местоположение объекта	<i>Российская Федерация, Алтайский край, р-н Троицкий, с/с Беловский, п Боровлянский</i>
2	Площадь объекта \pm величина погрешности определения площади ($P \pm \text{Дельта } P$)	<i>937847кв.м. \pm 339кв.м.</i>
3	Иные характеристики объекта	-

Раздел 2

Сведения о местоположении границ объекта					
1. Система координат <i>МСК-22, зона 3</i>					
2. Сведения о характерных точках границ объекта					
Обозначение характерных точек границ	Координаты, м		Метод определения координат характерной точки	Средняя квадратическая погрешность положения характерной точки (Mt), м	Описание обозначения точки на местности (при наличии)
	X	Y			
1	2	3	4	5	6
1	546782,67	3247464,37	<i>Картометрический метод</i>	1,00	<i>не закреплена</i>
2	546791,55	3247465,69	<i>Картометрический метод</i>	1,00	<i>не закреплена</i>
3	546827,07	3247484,78	<i>Картометрический метод</i>	1,00	<i>не закреплена</i>
4	546845,66	3247503,16	<i>Картометрический метод</i>	1,00	<i>не закреплена</i>
5	547026,66	3247671,29	<i>Картометрический метод</i>	1,00	<i>не закреплена</i>
6	547117,74	3247799,00	<i>Картометрический метод</i>	1,00	<i>не закреплена</i>
7	547265,77	3247976,05	<i>Картометрический метод</i>	1,00	<i>не закреплена</i>
8	547118,61	3248090,68	<i>Картометрический метод</i>	1,00	<i>не закреплена</i>
9	547390,33	3248294,09	<i>Картометрический метод</i>	1,00	<i>не закреплена</i>
10	547475,59	3248471,37	<i>Картометрический метод</i>	1,00	<i>не закреплена</i>
11	547474,03	3248552,47	<i>Картометрический метод</i>	1,00	<i>не закреплена</i>
12	547143,42	3248746,62	<i>Картометрический метод</i>	1,00	<i>не закреплена</i>
13	546969,52	3248543,24	<i>Картометрический метод</i>	1,00	<i>не закреплена</i>
14	546904,68	3248596,00	<i>Картометрический метод</i>	1,00	<i>не закреплена</i>
15	546835,86	3248631,47	<i>Картометрический метод</i>	1,00	<i>не закреплена</i>
16	546812,91	3248652,81	<i>Картометрический метод</i>	1,00	<i>не закреплена</i>
17	546691,76	3248494,01	<i>Картометрический метод</i>	1,00	<i>не закреплена</i>
18	546623,35	3248399,57	<i>Картометрический метод</i>	1,00	<i>не закреплена</i>
19	546592,72	3248346,47	<i>Картометрический метод</i>	1,00	<i>не закреплена</i>
20	546567,20	3248316,86	<i>Картометрический метод</i>	1,00	<i>не закреплена</i>
21	546544,73	3248301,55	<i>Картометрический метод</i>	1,00	<i>не закреплена</i>
22	546508,49	3248281,12	<i>Картометрический метод</i>	1,00	<i>не закреплена</i>
23	546470,82	3248254,28	<i>Картометрический метод</i>	1,00	<i>не закреплена</i>
24	546451,97	3248235,96	<i>Картометрический метод</i>	1,00	<i>не закреплена</i>
25	546440,71	3248213,47	<i>Картометрический метод</i>	1,00	<i>не закреплена</i>
26	546424,86	3248164,37	<i>Картометрический метод</i>	1,00	<i>не закреплена</i>
27	546403,89	3248125,04	<i>Картометрический метод</i>	1,00	<i>не закреплена</i>
28	546394,69	3248094,34	<i>Картометрический метод</i>	1,00	<i>не закреплена</i>
29	546375,24	3248048,83	<i>Картометрический метод</i>	1,00	<i>не закреплена</i>
30	546338,99	3247999,82	<i>Картометрический метод</i>	1,00	<i>не закреплена</i>
31	546278,75	3247928,35	<i>Картометрический метод</i>	1,00	<i>не закреплена</i>
32	546196,04	3247831,86	<i>Картометрический метод</i>	1,00	<i>не закреплена</i>
33	546152,29	3247781,89	<i>Картометрический метод</i>	1,00	<i>не закреплена</i>
34	546089,27	3247716,82	<i>Картометрический метод</i>	1,00	<i>не закреплена</i>
35	546341,81	3247518,59	<i>Картометрический метод</i>	1,00	<i>не закреплена</i>
36	546415,19	3247494,91	<i>Картометрический метод</i>	1,00	<i>не закреплена</i>
37	546420,92	3247509,80	<i>Картометрический метод</i>	1,00	<i>не закреплена</i>
38	546751,10	3247472,95	<i>Картометрический метод</i>	1,00	<i>не закреплена</i>
1	546782,67	3247464,37	<i>Картометрический метод</i>	1,00	<i>не закреплена</i>
3. Сведения о характерных точках части (частей) границы объекта					
Обозначение характерных точек	Координаты, м		Метод определения координат характерной	Средняя квадратическая погрешность	Описание обозначения точки

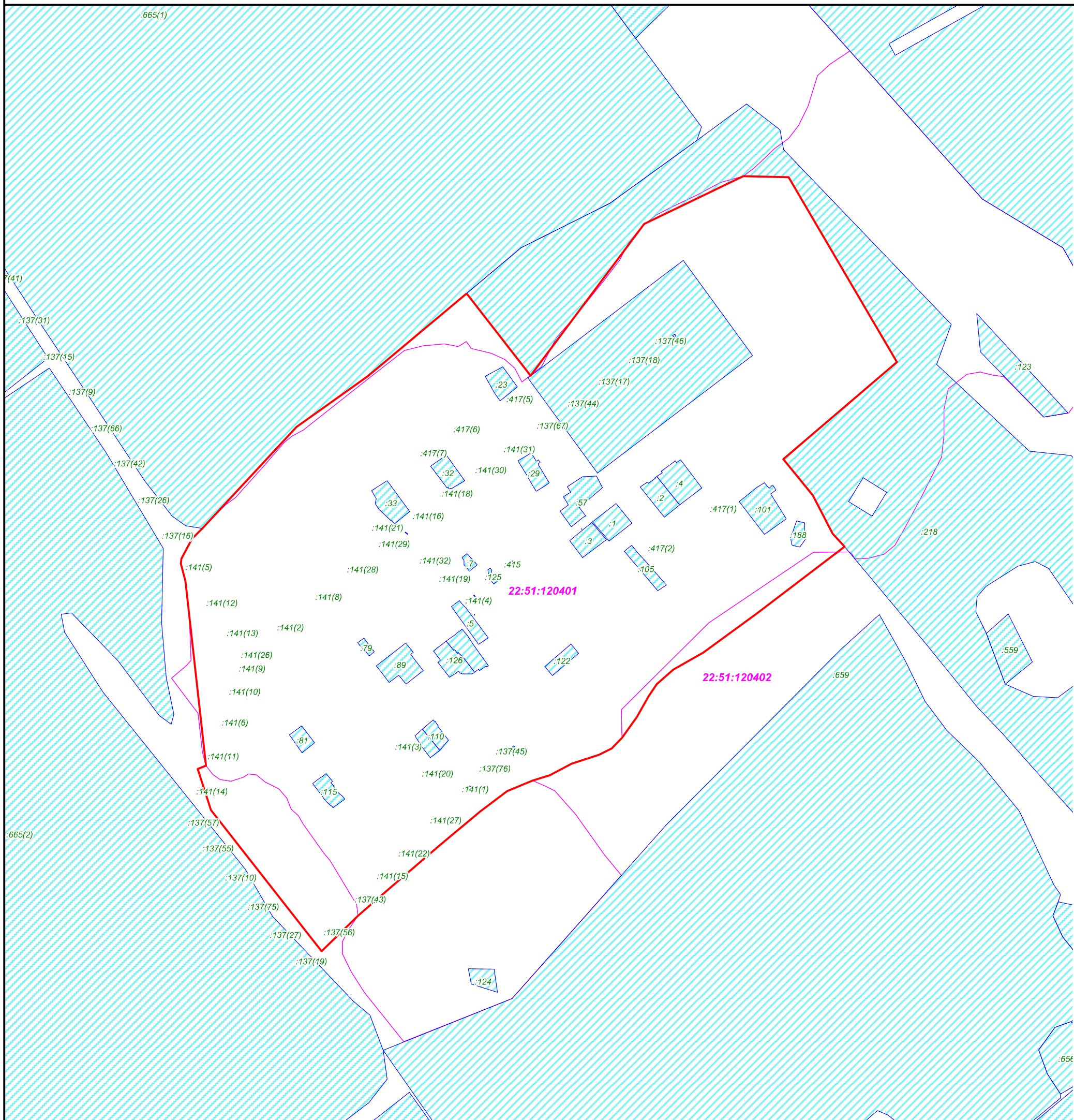
Сведения о местоположении границ объекта

№ п/п точек части границы	X	Y	координат характерной точки	положения характерной точки (Мт), м	на местности (при наличии)
1	2	3	4	5	6
Часть № =					
-	-	-	-	-	-






РАЗДЕЛ 4
ОПИСАНИЕ МЕСТОПОЛОЖЕНИЯ ГРАНИЦ
Граница населенного пункта п.Боровлянский Беловского сельсовета Троицкого района Алтайского края

(наименование объекта)

План границ объекта



Условные обозначения:

-  - уточненная часть границ населенного пункта
-  - характерная точка границы, сведения о которой позволяют однозначно определить её на местности;
-  - граница кадастрового квартала;
-  - зарегистрированные участки;
-  - кадастровый номер земельного участка

Масштаб 1 : 7 000

ОПИСАНИЕ МЕСТОПОЛОЖЕНИЯ ГРАНИЦ

Граница населенного пункта п.Лесной Беловского сельсовета Троицкого района Алтайского края

(наименование объекта местоположение границ, которого описано (далее - объект)

Раздел 1

Сведения об объекте		
№ п/п	Характеристики объекта	Описание характеристик
1	2	3
1	Местоположение объекта	<i>Российская Федерация, Алтайский край, р-н Троицкий, с/с Беловский, п Лесной</i>
2	Площадь объекта \pm величина погрешности определения площади ($P \pm \text{Дельта } P$)	<i>245335кв.м. \pm 173кв.м.</i>
3	Иные характеристики объекта	-

Раздел 2

Сведения о местоположении границ объекта					
1. Система координат <u>МСК-22, зона 3</u>					
2. Сведения о характерных точках границ объекта					
Обозначение характерных точек границ	Координаты, м		Метод определения координат характерной точки	Средняя квадратическая погрешность положения характерной точки (Mt), м	Описание обозначения точки на местности (при наличии)
	X	Y			
1	2	3	4	5	6
1	545459,52	3233733,50	Метод спутниковых геодезических измерений (определений)	1,00	не закреплена
2	545423,37	3233759,35	Метод спутниковых геодезических измерений (определений)	1,00	не закреплена
3	545396,98	3233778,21	Метод спутниковых геодезических измерений (определений)	1,00	не закреплена
4	545372,63	3233794,83	Метод спутниковых геодезических измерений (определений)	1,00	не закреплена
5	545335,18	3233825,45	Метод спутниковых геодезических измерений (определений)	1,00	не закреплена
6	545332,54	3233830,38	Метод спутниковых геодезических измерений (определений)	1,00	не закреплена
7	545310,15	3233825,03	Метод спутниковых геодезических измерений (определений)	1,00	не закреплена
8	545233,00	3233833,81	Метод спутниковых геодезических измерений (определений)	1,00	не закреплена
9	545203,75	3233840,49	Метод спутниковых геодезических измерений (определений)	1,00	не закреплена
10	545193,03	3233836,98	Метод спутниковых геодезических измерений (определений)	1,00	не закреплена
11	545187,63	3233838,34	Метод спутниковых геодезических измерений (определений)	1,00	не закреплена
12	545181,50	3233839,89	Метод спутниковых геодезических измерений (определений)	1,00	не закреплена
13	545175,10	3233845,01	Метод спутниковых геодезических измерений (определений)	1,00	не закреплена
14	545172,60	3233848,12	Метод спутниковых геодезических измерений (определений)	1,00	не закреплена
15	545165,97	3233856,38	Метод спутниковых геодезических измерений (определений)	1,00	не закреплена

Сведения о местоположении границ объекта

16	545155,41	3233861,17	<i>Метод спутниковых геодезических измерений (определений)</i>	1,00	не закреплена
17	545141,64	3233863,26	<i>Метод спутниковых геодезических измерений (определений)</i>	1,00	не закреплена
18	545121,84	3233853,87	<i>Метод спутниковых геодезических измерений (определений)</i>	1,00	не закреплена
19	545119,39	3233870,67	<i>Метод спутниковых геодезических измерений (определений)</i>	1,00	не закреплена
20	545104,37	3233866,35	<i>Метод спутниковых геодезических измерений (определений)</i>	1,00	не закреплена
21	545085,43	3233890,03	<i>Метод спутниковых геодезических измерений (определений)</i>	1,00	не закреплена
22	545068,45	3233899,55	<i>Метод спутниковых геодезических измерений (определений)</i>	1,00	не закреплена
23	545053,80	3233901,57	<i>Метод спутниковых геодезических измерений (определений)</i>	1,00	не закреплена
24	545038,93	3233886,29	<i>Метод спутниковых геодезических измерений (определений)</i>	1,00	не закреплена
25	545024,82	3233880,78	<i>Метод спутниковых геодезических измерений (определений)</i>	1,00	не закреплена
26	544988,16	3233907,13	<i>Метод спутниковых геодезических измерений (определений)</i>	1,00	не закреплена
27	544939,84	3233929,55	<i>Метод спутниковых геодезических измерений (определений)</i>	1,00	не закреплена
28	544900,37	3233940,09	<i>Метод спутниковых геодезических измерений (определений)</i>	1,00	не закреплена
29	544859,90	3233954,96	<i>Метод спутниковых геодезических измерений (определений)</i>	1,00	не закреплена
30	544832,03	3233961,21	<i>Метод спутниковых геодезических измерений (определений)</i>	1,00	не закреплена
31	544819,83	3233938,53	<i>Метод спутниковых геодезических измерений (определений)</i>	1,00	не закреплена
32	544828,47	3233922,69	<i>Метод спутниковых геодезических измерений (определений)</i>	1,00	не закреплена
33	544826,60	3233897,40	<i>Метод спутниковых геодезических измерений (определений)</i>	1,00	не закреплена
34	544802,91	3233876,02	<i>Метод спутниковых геодезических измерений (определений)</i>	1,00	не закреплена
35	544767,36	3233872,50	<i>Метод спутниковых геодезических измерений (определений)</i>	1,00	не закреплена

Сведения о местоположении границ объекта

36	544731,92	3233873,38	<i>Метод спутниковых геодезических измерений (определений)</i>	1,00	не закреплена
37	544724,27	3233874,37	<i>Метод спутниковых геодезических измерений (определений)</i>	1,00	не закреплена
38	544703,02	3233883,55	<i>Метод спутниковых геодезических измерений (определений)</i>	1,00	не закреплена
39	544698,06	3233885,70	<i>Метод спутниковых геодезических измерений (определений)</i>	1,00	не закреплена
40	544689,03	3233905,77	<i>Метод спутниковых геодезических измерений (определений)</i>	1,00	не закреплена
41	544664,88	3233921,84	<i>Метод спутниковых геодезических измерений (определений)</i>	1,00	не закреплена
42	544625,75	3233930,62	<i>Метод спутниковых геодезических измерений (определений)</i>	1,00	не закреплена
43	544587,35	3233918,12	<i>Метод спутниковых геодезических измерений (определений)</i>	1,00	не закреплена
44	544562,04	3233909,35	<i>Метод спутниковых геодезических измерений (определений)</i>	1,00	не закреплена
45	544543,67	3233907,75	<i>Метод спутниковых геодезических измерений (определений)</i>	1,00	не закреплена
46	544520,73	3233909,02	<i>Метод спутниковых геодезических измерений (определений)</i>	1,00	не закреплена
47	544497,23	3233915,95	<i>Метод спутниковых геодезических измерений (определений)</i>	1,00	не закреплена
48	544478,04	3233933,01	<i>Метод спутниковых геодезических измерений (определений)</i>	1,00	не закреплена
49	544452,35	3233964,13	<i>Метод спутниковых геодезических измерений (определений)</i>	1,00	не закреплена
50	544417,23	3234003,54	<i>Метод спутниковых геодезических измерений (определений)</i>	1,00	не закреплена
51	544384,85	3234038,12	<i>Метод спутниковых геодезических измерений (определений)</i>	1,00	не закреплена
52	544358,24	3234043,54	<i>Метод спутниковых геодезических измерений (определений)</i>	1,00	не закреплена
53	544328,70	3234032,05	<i>Метод спутниковых геодезических измерений (определений)</i>	1,00	не закреплена
54	544306,89	3234006,05	<i>Метод спутниковых геодезических измерений (определений)</i>	1,00	не закреплена
55	544291,86	3233970,82	<i>Метод спутниковых геодезических измерений (определений)</i>	1,00	не закреплена

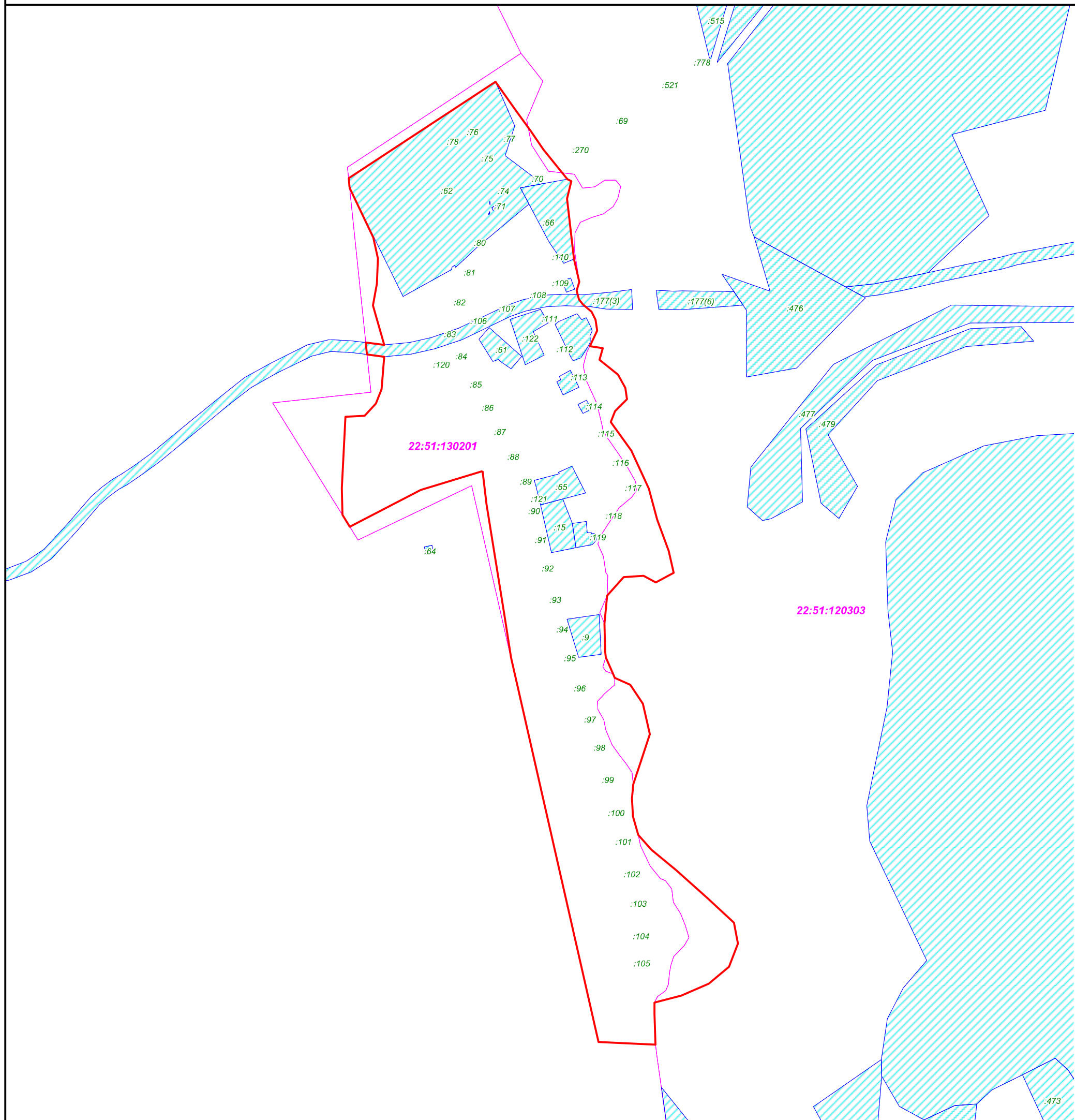
Сведения о местоположении границ объекта

56	544282,95	3233936,74	<i>Метод спутниковых геодезических измерений (определений)</i>	1,00	не закреплена
57	544268,21	3233936,57	<i>Метод спутниковых геодезических измерений (определений)</i>	1,00	не закреплена
58	544229,24	3233937,78	<i>Метод спутниковых геодезических измерений (определений)</i>	1,00	не закреплена
59	544232,55	3233865,02	<i>Метод спутниковых геодезических измерений (определений)</i>	1,00	не закреплена
60	544723,79	3233753,07	<i>Метод спутниковых геодезических измерений (определений)</i>	1,00	не закреплена
61	544780,29	3233744,17	<i>Метод спутниковых геодезических измерений (определений)</i>	1,00	не закреплена
62	544919,31	3233721,91	<i>Метод спутниковых геодезических измерений (определений)</i>	1,00	не закреплена
63	544962,10	3233716,70	<i>Метод спутниковых геодезических измерений (определений)</i>	1,00	не закреплена
64	544937,91	3233637,71	<i>Метод спутниковых геодезических измерений (определений)</i>	1,00	не закреплена
65	544891,03	3233546,97	<i>Метод спутниковых геодезических измерений (определений)</i>	1,00	не закреплена
66	544906,19	3233537,56	<i>Метод спутниковых геодезических измерений (определений)</i>	1,00	не закреплена
67	544940,16	3233536,68	<i>Метод спутниковых геодезических измерений (определений)</i>	1,00	не закреплена
68	545031,35	3233541,33	<i>Метод спутниковых геодезических измерений (определений)</i>	1,00	не закреплена
69	545032,87	3233565,99	<i>Метод спутниковых геодезических измерений (определений)</i>	1,00	не закреплена
70	545048,29	3233580,67	<i>Метод спутниковых геодезических измерений (определений)</i>	1,00	не закреплена
71	545066,64	3233587,77	<i>Метод спутниковых геодезических измерений (определений)</i>	1,00	не закреплена
72	545108,20	3233590,91	<i>Метод спутниковых геодезических измерений (определений)</i>	1,00	не закреплена
73	545111,03	3233568,98	<i>Метод спутниковых геодезических измерений (определений)</i>	1,00	не закреплена
74	545126,41	3233567,39	<i>Метод спутниковых геодезических измерений (определений)</i>	1,00	не закреплена
75	545123,29	3233591,17	<i>Метод спутниковых геодезических измерений (определений)</i>	1,00	не закреплена





РАЗДЕЛ 4
ОПИСАНИЕ МЕСТОПОЛОЖЕНИЯ ГРАНИЦ
Граница населенного пункта п.Лесной Беловского сельсовета Троицкого района Алтайского края

(наименование объекта)

План границ объекта



Условные обозначения:

-  - уточненная часть граница населенного пункта
-  - характерная точка границы, сведения о которой позволяют однозначно определить её на местности;
-  - граница кадастрового квартала;
- 22:51:020703 - кадастровый номер квартала;
-  - зарегистрированные участки;
- 441 - кадастровый номер земельного участка

Масштаб 1 : 5 000

1	2	3
57	58	<i>По границе незастроенной территории в юго-восточном направлении</i>
58	59	<i>По границе незастроенной территории в северо-западном направлении</i>
59	60	<i>По границе незастроенной территории в северо-западном направлении</i>
60	61	<i>По границе незастроенной территории в северо-западном направлении</i>
61	62	<i>По границе незастроенной территории в северо-западном направлении</i>
62	63	<i>По границе незастроенной территории в северо-западном направлении</i>
63	64	<i>По границе незастроенной территории в юго-западном направлении</i>
64	65	<i>По границе незастроенной территории в юго-западном направлении</i>
65	66	<i>По границе незастроенной территории в северо-западном направлении</i>
66	67	<i>По границе незастроенной территории в северо-западном направлении</i>
67	68	<i>По границе незастроенной территории в северо-восточном направлении</i>
68	69	<i>По границе незастроенной территории в северо-восточном направлении</i>
69	70	<i>По границе незастроенной территории в северо-восточном направлении</i>
70	71	<i>По границе незастроенной территории в северо-восточном направлении</i>
71	72	<i>По границе незастроенной территории в северо-восточном направлении</i>
72	73	<i>По границе незастроенной территории в северо-западном направлении</i>
73	74	<i>По границе незастроенной территории в северо-западном направлении</i>
74	75	<i>По границе незастроенной территории в юго-восточном направлении</i>
75	76	<i>По границе незастроенной территории в северо-западном направлении</i>
76	77	<i>По границе незастроенной территории в северо-восточном направлении</i>
77	78	<i>По границе незастроенной территории в северо-восточном направлении</i>
78	79	<i>По границе незастроенной территории в северо-западном направлении</i>
79	80	<i>По границе незастроенной территории в северо-западном направлении</i>
80	81	<i>По границе незастроенной территории в северо-западном направлении</i>
81	82	<i>По границе незастроенной территории в северо-западном направлении</i>
82	1	<i>По границе незастроенной территории в северо-восточном направлении</i>

ОПИСАНИЕ МЕСТОПОЛОЖЕНИЯ ГРАНИЦ

Граница населенного пункта п. Ленинский Беловского сельсовета Троицкого района Алтайского края

(наименование объекта местоположение границ, которого описано (далее - объект))

Раздел 1

Сведения об объекте		
№ п/п	Характеристики объекта	Описание характеристик
1	2	3
1	Местоположение объекта	<i>Российская Федерация, Алтайский край, р-н Троицкий, с/с Беловский, п Ленинский</i>
2	Площадь объекта \pm величина погрешности определения площади ($P \pm \Delta P$)	<i>1406964 кв.м. \pm 416 кв.м.</i>
3	Иные характеристики объекта	-

Раздел 2

Сведения о местоположении границ объекта					
1. Система координат <u>МСК-22, зона 3</u>					
2. Сведения о характерных точках границ объекта					
Обозначение характерных точек границ	Координаты, м		Метод определения координат характерной точки	Средняя квадратическая погрешность положения характерной точки (Мт), м	Описание обозначения точки на местности (при наличии)
	Х	У			
1	2	3	4	5	6
<i>Часть №1</i>					
1	536140,66	3236546,99	<i>Метод спутниковых геодезических измерений (определений)</i>	1,00	<i>не закреплена</i>
2	536216,67	3236713,50	<i>Метод спутниковых геодезических измерений (определений)</i>	1,00	<i>не закреплена</i>
3	536218,56	3236730,31	<i>Метод спутниковых геодезических измерений (определений)</i>	1,00	<i>не закреплена</i>
4	536248,14	3236827,20	<i>Метод спутниковых геодезических измерений (определений)</i>	1,00	<i>не закреплена</i>
5	536038,47	3236908,23	<i>Метод спутниковых геодезических измерений (определений)</i>	1,00	<i>не закреплена</i>
6	536005,45	3236921,45	<i>Метод спутниковых геодезических измерений (определений)</i>	1,00	<i>не закреплена</i>
7	535984,90	3236904,35	<i>Метод спутниковых геодезических измерений (определений)</i>	1,00	<i>не закреплена</i>
8	535883,33	3236938,31	<i>Метод спутниковых геодезических измерений (определений)</i>	1,00	<i>не закреплена</i>
9	535727,56	3236929,59	<i>Метод спутниковых геодезических измерений (определений)</i>	1,00	<i>не закреплена</i>
10	535637,43	3236938,50	<i>Метод спутниковых геодезических измерений (определений)</i>	1,00	<i>не закреплена</i>
11	535421,10	3237000,77	<i>Метод спутниковых геодезических измерений (определений)</i>	1,00	<i>не закреплена</i>
12	535308,33	3237054,89	<i>Метод спутниковых геодезических измерений (определений)</i>	1,00	<i>не закреплена</i>
13	535276,76	3237070,68	<i>Метод спутниковых геодезических измерений (определений)</i>	1,00	<i>не закреплена</i>
14	535159,48	3237136,07	<i>Метод спутниковых геодезических измерений (определений)</i>	1,00	<i>не закреплена</i>
15	535118,88	3237156,37	<i>Метод спутниковых геодезических измерений (определений)</i>	1,00	<i>не закреплена</i>

Сведения о местоположении границ объекта

16	535017,39	3237221,77	<i>Метод спутниковых геодезических измерений (определений)</i>	1,00	не закреплена
17	534963,26	3237269,13	<i>Метод спутниковых геодезических измерений (определений)</i>	1,00	не закреплена
18	534970,03	3237309,72	<i>Метод спутниковых геодезических измерений (определений)</i>	1,00	не закреплена
19	534979,05	3237402,17	<i>Метод спутниковых геодезических измерений (определений)</i>	1,00	не закреплена
20	534976,44	3237464,91	<i>Метод спутниковых геодезических измерений (определений)</i>	1,00	не закреплена
21	534894,91	3237534,89	<i>Метод спутниковых геодезических измерений (определений)</i>	1,00	не закреплена
22	534779,90	3237486,58	<i>Метод спутниковых геодезических измерений (определений)</i>	1,00	не закреплена
23	534683,61	3237556,54	<i>Метод спутниковых геодезических измерений (определений)</i>	1,00	не закреплена
24	534531,81	3237624,08	<i>Метод спутниковых геодезических измерений (определений)</i>	1,00	не закреплена
25	534492,62	3237633,13	<i>Метод спутниковых геодезических измерений (определений)</i>	1,00	не закреплена
26	534524,72	3237707,28	<i>Метод спутниковых геодезических измерений (определений)</i>	1,00	не закреплена
27	534406,27	3237779,57	<i>Метод спутниковых геодезических измерений (определений)</i>	1,00	не закреплена
28	534003,11	3237968,95	<i>Метод спутниковых геодезических измерений (определений)</i>	1,00	не закреплена
29	533816,64	3238034,33	<i>Метод спутниковых геодезических измерений (определений)</i>	1,00	не закреплена
30	533738,00	3238029,99	<i>Метод спутниковых геодезических измерений (определений)</i>	1,00	не закреплена
31	533701,47	3238024,80	<i>Метод спутниковых геодезических измерений (определений)</i>	1,00	не закреплена
32	533673,58	3238105,01	<i>Метод спутниковых геодезических измерений (определений)</i>	1,00	не закреплена
33	533612,85	3238194,02	<i>Метод спутниковых геодезических измерений (определений)</i>	1,00	не закреплена
34	533524,20	3238267,36	<i>Метод спутниковых геодезических измерений (определений)</i>	1,00	не закреплена
35	533436,72	3238281,94	<i>Метод спутниковых геодезических измерений (определений)</i>	1,00	не закреплена

Сведения о местоположении границ объекта

36	533362,31	3238257,35	<i>Метод спутниковых геодезических измерений (определений)</i>	1,00	не закреплена
37	533295,54	3238200,21	<i>Метод спутниковых геодезических измерений (определений)</i>	1,00	не закреплена
38	533294,27	3238038,22	<i>Метод спутниковых геодезических измерений (определений)</i>	1,00	не закреплена
39	533330,97	3237926,24	<i>Метод спутниковых геодезических измерений (определений)</i>	1,00	не закреплена
40	533386,47	3237852,27	<i>Метод спутниковых геодезических измерений (определений)</i>	1,00	не закреплена
41	533501,42	3237648,56	<i>Метод спутниковых геодезических измерений (определений)</i>	1,00	не закреплена
42	533570,16	3237626,98	<i>Метод спутниковых геодезических измерений (определений)</i>	1,00	не закреплена
43	533587,61	3237620,01	<i>Метод спутниковых геодезических измерений (определений)</i>	1,00	не закреплена
44	533598,42	3237606,49	<i>Метод спутниковых геодезических измерений (определений)</i>	1,00	не закреплена
45	533612,52	3237597,39	<i>Метод спутниковых геодезических измерений (определений)</i>	1,00	не закреплена
46	533627,73	3237588,26	<i>Метод спутниковых геодезических измерений (определений)</i>	1,00	не закреплена
47	533638,56	3237580,33	<i>Метод спутниковых геодезических измерений (определений)</i>	1,00	не закреплена
48	533643,80	3237568,13	<i>Метод спутниковых геодезических измерений (определений)</i>	1,00	не закреплена
49	533643,35	3237547,13	<i>Метод спутниковых геодезических измерений (определений)</i>	1,00	не закреплена
50	533638,67	3237534,03	<i>Метод спутниковых геодезических измерений (определений)</i>	1,00	не закреплена
51	533639,42	3237517,52	<i>Метод спутниковых геодезических измерений (определений)</i>	1,00	не закреплена
52	533662,28	3237501,63	<i>Метод спутниковых геодезических измерений (определений)</i>	1,00	не закреплена
53	533668,42	3237499,40	<i>Метод спутниковых геодезических измерений (определений)</i>	1,00	не закреплена
54	533675,38	3237496,86	<i>Метод спутниковых геодезических измерений (определений)</i>	1,00	не закреплена
55	533689,74	3237499,95	<i>Метод спутниковых геодезических измерений (определений)</i>	1,00	не закреплена

Сведения о местоположении границ объекта

56	533702,79	3237492,97	<i>Метод спутниковых геодезических измерений (определений)</i>	1,00	<i>не закреплена</i>
57	533714,65	3237477,32	<i>Метод спутниковых геодезических измерений (определений)</i>	1,00	<i>не закреплена</i>
58	533718,61	3237470,83	<i>Метод спутниковых геодезических измерений (определений)</i>	1,00	<i>не закреплена</i>
59	533709,80	3237456,52	<i>Метод спутниковых геодезических измерений (определений)</i>	1,00	<i>не закреплена</i>
60	533696,22	3237442,51	<i>Метод спутниковых геодезических измерений (определений)</i>	1,00	<i>не закреплена</i>
61	533673,14	3237444,11	<i>Метод спутниковых геодезических измерений (определений)</i>	1,00	<i>не закреплена</i>
62	533654,67	3237454,39	<i>Метод спутниковых геодезических измерений (определений)</i>	1,00	<i>не закреплена</i>
63	533637,03	3237456,97	<i>Метод спутниковых геодезических измерений (определений)</i>	1,00	<i>не закреплена</i>
64	533621,15	3237453,61	<i>Метод спутниковых геодезических измерений (определений)</i>	1,00	<i>не закреплена</i>
65	533530,76	3237434,94	<i>Метод спутниковых геодезических измерений (определений)</i>	1,00	<i>не закреплена</i>
66	533521,69	3237417,73	<i>Метод спутниковых геодезических измерений (определений)</i>	1,00	<i>не закреплена</i>
67	533511,28	3237397,95	<i>Метод спутниковых геодезических измерений (определений)</i>	1,00	<i>не закреплена</i>
68	533466,42	3237310,72	<i>Метод спутниковых геодезических измерений (определений)</i>	1,00	<i>не закреплена</i>
69	533418,32	3237277,54	<i>Метод спутниковых геодезических измерений (определений)</i>	1,00	<i>не закреплена</i>
70	533416,99	3237266,57	<i>Метод спутниковых геодезических измерений (определений)</i>	1,00	<i>не закреплена</i>
71	533430,18	3237261,90	<i>Метод спутниковых геодезических измерений (определений)</i>	1,00	<i>не закреплена</i>
72	533427,63	3237245,46	<i>Метод спутниковых геодезических измерений (определений)</i>	1,00	<i>не закреплена</i>
73	533406,32	3237230,51	<i>Метод спутниковых геодезических измерений (определений)</i>	1,00	<i>не закреплена</i>
74	533359,78	3237219,30	<i>Метод спутниковых геодезических измерений (определений)</i>	1,00	<i>не закреплена</i>
75	533299,25	3237222,79	<i>Метод спутниковых геодезических измерений (определений)</i>	1,00	<i>не закреплена</i>

Сведения о местоположении границ объекта

76	533270,74	3237123,20	<i>Метод спутниковых геодезических измерений (определений)</i>	1,00	не закреплена
77	533295,97	3237120,46	<i>Метод спутниковых геодезических измерений (определений)</i>	1,00	не закреплена
78	533340,05	3237119,52	<i>Метод спутниковых геодезических измерений (определений)</i>	1,00	не закреплена
79	533395,97	3237106,13	<i>Метод спутниковых геодезических измерений (определений)</i>	1,00	не закреплена
80	533439,03	3237057,83	<i>Метод спутниковых геодезических измерений (определений)</i>	1,00	не закреплена
81	533439,51	3237056,80	<i>Метод спутниковых геодезических измерений (определений)</i>	1,00	не закреплена
82	533449,56	3237035,60	<i>Метод спутниковых геодезических измерений (определений)</i>	1,00	не закреплена
83	533454,66	3237016,79	<i>Метод спутниковых геодезических измерений (определений)</i>	1,00	не закреплена
84	533448,81	3237000,31	<i>Метод спутниковых геодезических измерений (определений)</i>	1,00	не закреплена
85	533458,57	3236993,51	<i>Метод спутниковых геодезических измерений (определений)</i>	1,00	не закреплена
86	533479,87	3237008,54	<i>Метод спутниковых геодезических измерений (определений)</i>	1,00	не закреплена
87	533498,11	3237037,86	<i>Метод спутниковых геодезических измерений (определений)</i>	1,00	не закреплена
88	533516,16	3237059,57	<i>Метод спутниковых геодезических измерений (определений)</i>	1,00	не закреплена
89	533539,45	3237063,48	<i>Метод спутниковых геодезических измерений (определений)</i>	1,00	не закреплена
90	533554,51	3237047,65	<i>Метод спутниковых геодезических измерений (определений)</i>	1,00	не закреплена
91	533530,23	3236987,88	<i>Метод спутниковых геодезических измерений (определений)</i>	1,00	не закреплена
92	533610,79	3236925,07	<i>Метод спутниковых геодезических измерений (определений)</i>	1,00	не закреплена
93	533630,86	3236909,44	<i>Метод спутниковых геодезических измерений (определений)</i>	1,00	не закреплена
94	533653,67	3236868,16	<i>Метод спутниковых геодезических измерений (определений)</i>	1,00	не закреплена
95	533683,33	3236837,83	<i>Метод спутниковых геодезических измерений (определений)</i>	1,00	не закреплена

Сведения о местоположении границ объекта

96	533703,18	3236826,40	<i>Метод спутниковых геодезических измерений (определений)</i>	1,00	<i>не закреплена</i>
97	533784,58	3236779,47	<i>Метод спутниковых геодезических измерений (определений)</i>	1,00	<i>не закреплена</i>
98	533817,10	3236752,28	<i>Метод спутниковых геодезических измерений (определений)</i>	1,00	<i>не закреплена</i>
99	533843,07	3236732,42	<i>Метод спутниковых геодезических измерений (определений)</i>	1,00	<i>не закреплена</i>
100	533880,78	3236719,03	<i>Метод спутниковых геодезических измерений (определений)</i>	1,00	<i>не закреплена</i>
101	533922,52	3236711,44	<i>Метод спутниковых геодезических измерений (определений)</i>	1,00	<i>не закреплена</i>
102	533982,71	3236692,56	<i>Метод спутниковых геодезических измерений (определений)</i>	1,00	<i>не закреплена</i>
103	534011,77	3236685,84	<i>Метод спутниковых геодезических измерений (определений)</i>	1,00	<i>не закреплена</i>
104	534030,10	3236692,14	<i>Метод спутниковых геодезических измерений (определений)</i>	1,00	<i>не закреплена</i>
105	534069,34	3236750,81	<i>Метод спутниковых геодезических измерений (определений)</i>	1,00	<i>не закреплена</i>
106	534074,69	3236757,89	<i>Метод спутниковых геодезических измерений (определений)</i>	1,00	<i>не закреплена</i>
107	534081,90	3236767,53	<i>Метод спутниковых геодезических измерений (определений)</i>	1,00	<i>не закреплена</i>
108	534175,77	3236883,53	<i>Метод спутниковых геодезических измерений (определений)</i>	1,00	<i>не закреплена</i>
109	533944,02	3236969,96	<i>Метод спутниковых геодезических измерений (определений)</i>	1,00	<i>не закреплена</i>
110	533933,38	3236972,49	<i>Метод спутниковых геодезических измерений (определений)</i>	1,00	<i>не закреплена</i>
111	533872,80	3236986,88	<i>Метод спутниковых геодезических измерений (определений)</i>	1,00	<i>не закреплена</i>
112	533821,87	3237027,67	<i>Метод спутниковых геодезических измерений (определений)</i>	1,00	<i>не закреплена</i>
113	533800,90	3237081,01	<i>Метод спутниковых геодезических измерений (определений)</i>	1,00	<i>не закреплена</i>
114	533792,86	3237116,47	<i>Метод спутниковых геодезических измерений (определений)</i>	1,00	<i>не закреплена</i>
115	533777,46	3237139,91	<i>Метод спутниковых геодезических измерений (определений)</i>	1,00	<i>не закреплена</i>

Сведения о местоположении границ объекта

116	533775,89	3237164,73	<i>Метод спутниковых геодезических измерений (определений)</i>	1,00	<i>не закреплена</i>
117	533772,34	3237190,20	<i>Метод спутниковых геодезических измерений (определений)</i>	1,00	<i>не закреплена</i>
118	533771,12	3237213,13	<i>Метод спутниковых геодезических измерений (определений)</i>	1,00	<i>не закреплена</i>
119	533771,79	3237244,31	<i>Метод спутниковых геодезических измерений (определений)</i>	1,00	<i>не закреплена</i>
120	533769,79	3237263,25	<i>Метод спутниковых геодезических измерений (определений)</i>	1,00	<i>не закреплена</i>
121	533761,26	3237285,53	<i>Метод спутниковых геодезических измерений (определений)</i>	1,00	<i>не закреплена</i>
122	533753,38	3237300,50	<i>Метод спутниковых геодезических измерений (определений)</i>	1,00	<i>не закреплена</i>
123	533740,70	3237324,57	<i>Метод спутниковых геодезических измерений (определений)</i>	1,00	<i>не закреплена</i>
124	533736,95	3237341,06	<i>Метод спутниковых геодезических измерений (определений)</i>	1,00	<i>не закреплена</i>
125	533736,73	3237349,55	<i>Метод спутниковых геодезических измерений (определений)</i>	1,00	<i>не закреплена</i>
126	533736,49	3237356,96	<i>Метод спутниковых геодезических измерений (определений)</i>	1,00	<i>не закреплена</i>
127	533735,23	3237372,99	<i>Метод спутниковых геодезических измерений (определений)</i>	1,00	<i>не закреплена</i>
128	533736,33	3237386,96	<i>Метод спутниковых геодезических измерений (определений)</i>	1,00	<i>не закреплена</i>
129	533738,31	3237404,92	<i>Метод спутниковых геодезических измерений (определений)</i>	1,00	<i>не закреплена</i>
130	533748,52	3237486,67	<i>Метод спутниковых геодезических измерений (определений)</i>	1,00	<i>не закреплена</i>
131	533749,76	3237674,74	<i>Метод спутниковых геодезических измерений (определений)</i>	1,00	<i>не закреплена</i>
132	533777,16	3237675,99	<i>Метод спутниковых геодезических измерений (определений)</i>	1,00	<i>не закреплена</i>
133	533785,88	3237656,06	<i>Метод спутниковых геодезических измерений (определений)</i>	1,00	<i>не закреплена</i>
134	533856,24	3237671,63	<i>Метод спутниковых геодезических измерений (определений)</i>	1,00	<i>не закреплена</i>
135	534232,97	3237577,59	<i>Метод спутниковых геодезических измерений (определений)</i>	1,00	<i>не закреплена</i>

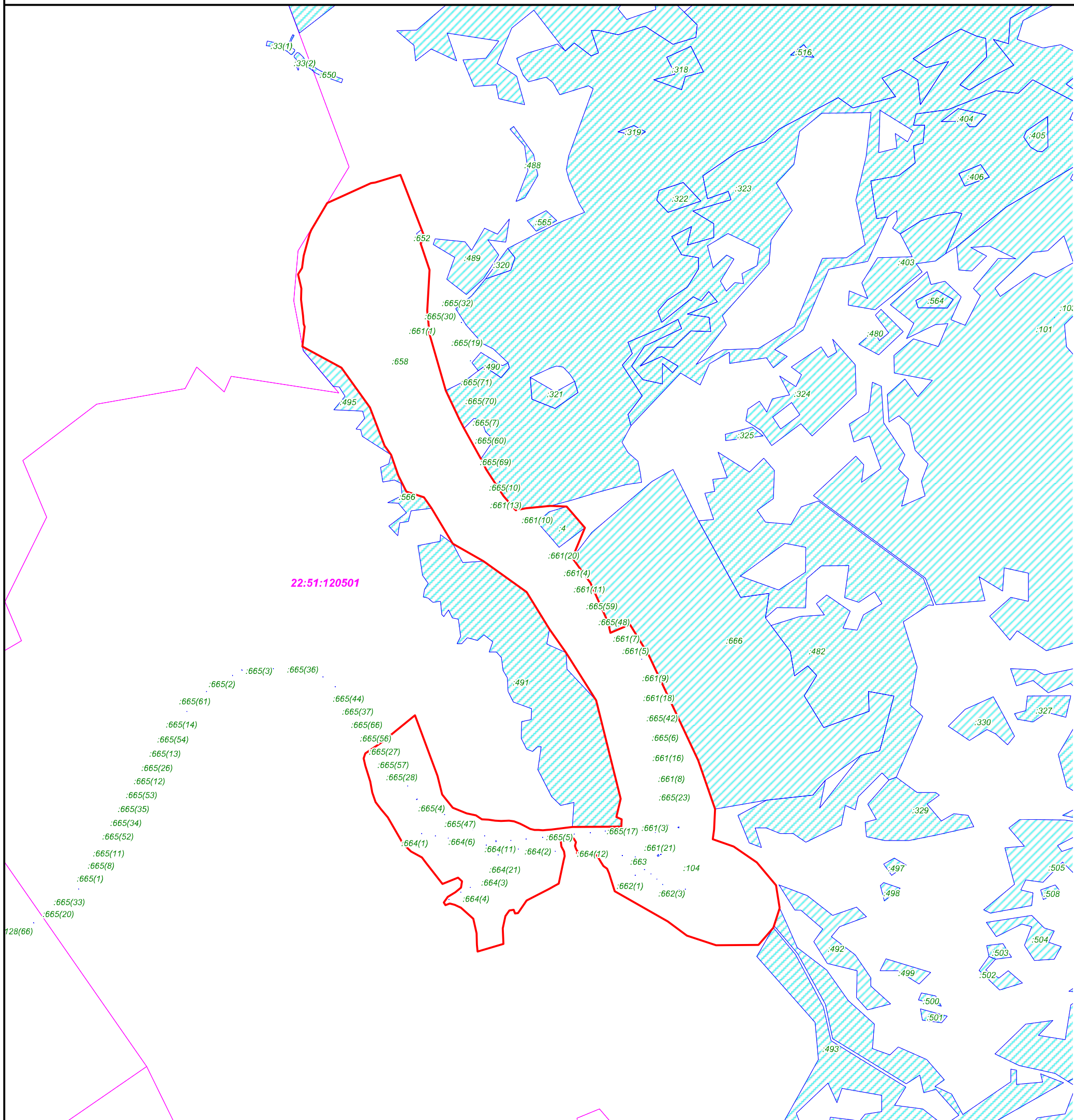
Сведения о местоположении границ объекта

136	534416,66	3237461,76	<i>Метод спутниковых геодезических измерений (определений)</i>	1,00	не закреплена
137	534506,32	3237398,86	<i>Метод спутниковых геодезических измерений (определений)</i>	1,00	не закреплена
138	534649,54	3237311,05	<i>Метод спутниковых геодезических измерений (определений)</i>	1,00	не закреплена
139	534767,23	3237145,40	<i>Метод спутниковых геодезических измерений (определений)</i>	1,00	не закреплена
140	534834,48	3237027,70	<i>Метод спутниковых геодезических измерений (определений)</i>	1,00	не закреплена
141	534970,22	3236946,74	<i>Метод спутниковых геодезических измерений (определений)</i>	1,00	не закреплена
142	535012,57	3236916,85	<i>Метод спутниковых геодезических измерений (определений)</i>	1,00	не закреплена
143	535034,36	3236850,22	<i>Метод спутниковых геодезических измерений (определений)</i>	1,00	не закреплена
144	535095,38	3236819,08	<i>Метод спутниковых геодезических измерений (определений)</i>	1,00	не закреплена
145	535175,40	3236791,68	<i>Метод спутниковых геодезических измерений (определений)</i>	1,00	не закреплена
146	535210,27	3236766,77	<i>Метод спутниковых геодезических измерений (определений)</i>	1,00	не закреплена
147	535355,98	3236710,72	<i>Метод спутниковых геодезических измерений (определений)</i>	1,00	не закреплена
148	535509,16	3236601,11	<i>Метод спутниковых геодезических измерений (определений)</i>	1,00	не закреплена
149	535590,12	3236451,58	<i>Метод спутниковых геодезических измерений (определений)</i>	1,00	не закреплена
150	535666,14	3236459,79	<i>Метод спутниковых геодезических измерений (определений)</i>	1,00	не закреплена
151	535677,07	3236456,56	<i>Метод спутниковых геодезических измерений (определений)</i>	1,00	не закреплена
152	535708,89	3236453,17	<i>Метод спутниковых геодезических измерений (определений)</i>	1,00	не закреплена
153	535770,45	3236446,46	<i>Метод спутниковых геодезических измерений (определений)</i>	1,00	не закреплена
154	535812,37	3236447,43	<i>Метод спутниковых геодезических измерений (определений)</i>	1,00	не закреплена
155	535867,31	3236434,45	<i>Метод спутниковых геодезических измерений (определений)</i>	1,00	не закреплена







РАЗДЕЛ 4
ОПИСАНИЕ МЕСТОПОЛОЖЕНИЯ ГРАНИЦ
Граница населенного пункта п.Ленинский Беловского сельсовета Троицкого района Алтайского края

(наименование объекта)

План границ объекта



Условные обозначения:

-  - уточненная часть границ населенного пункта
-  - характерная точка границы, сведения о которой позволяют однозначно определить её на местности;
-  - граница кадастрового квартала;
-  - кадастровый номер квартала;
-  - зарегистрированные участки;
-  - кадастровый номер земельного участка

Масштаб 1 : 15 000

